

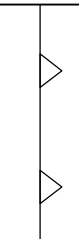
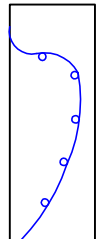



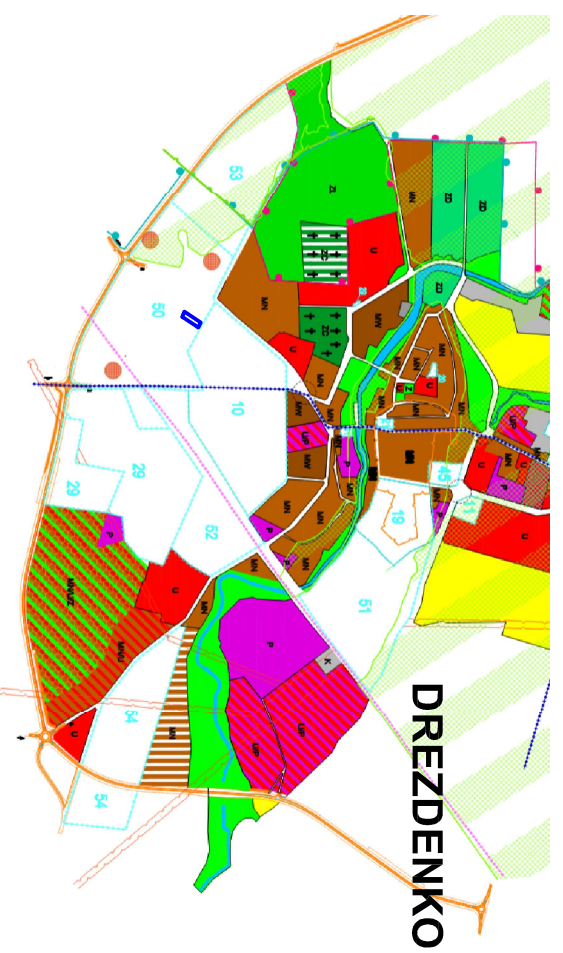
MIJSCOWY PLAN ZAGOSPODAROWANIA PRZESTRZENNEGO MIASTA DREZDENKO

ZAŁĄCZNIK NR 1
DO UCHWAŁY NR / / 16
RADY MIEJSKIEJ W DREZDENKU
z dnia 2016 r.

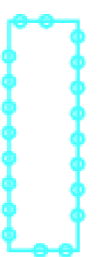
LEGENDA:

-  GRANICE OBSZARU OBJĘTEGO MIJSCOWYM PLANEM ZAGOSPODAROWANIA PRZESTRZENNEGO
-  LINIE ROZGRANICZAJĄCE TERENY O RÓŻNYM PRZEZNACZENIU LUB RÓŻNYCH ZASADACH ZAGOSPODAROWANIA
-  NIEPRZEKRACZALNE LINIE ZABUDOWY
-  GRANICE OBSZARU NA KTÓRYM PRAWDOPODOBIEŃSTWO WYSTĄPIENIA POWODZI JEST NISKIE I WYNOŚI RAZ NA 500 LAT
-  MN

Wyrys ze Studium uwarunkowań i kierunków zagospodarowania przestrzennego Gminy Drezdenko uchwalonego uchwałą Nr XLVIII/318/2010 z dnia 25 lutego 2010 r.



GRANICE OBSZARU OBJĘTEGO MIJSCOWYM PLANEM ZAGOSPODAROWANIA PRZESTRZENNEGO



Obszary obowiązujących M.P.Z.P.

