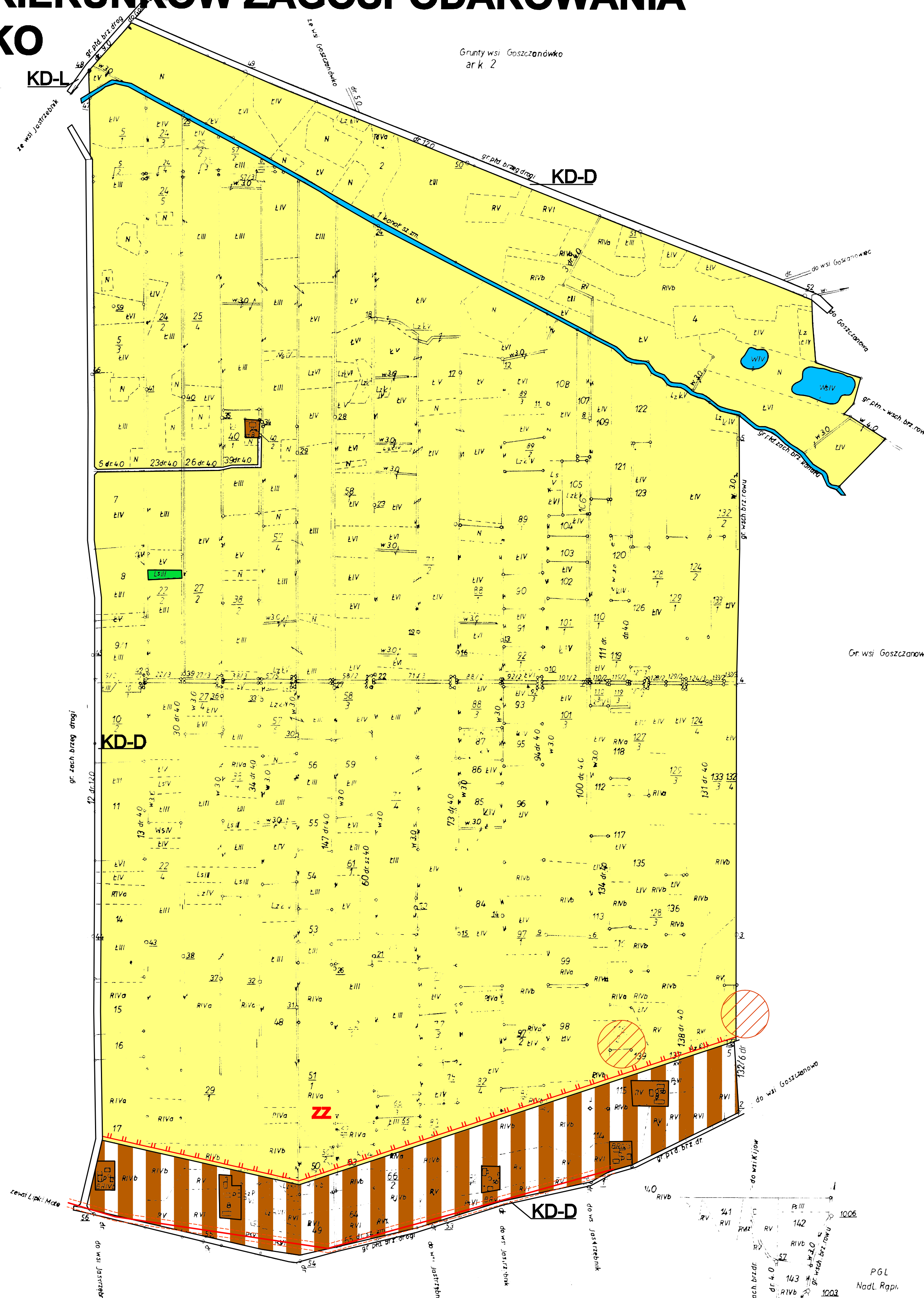













ZMIANA STUDIUM UWARUNKOWAŃ I KIERUNKÓW ZAGOSPODAROWANIA PRZESTRZENNEGO GMINY DREZDENKO - KIJÓW

ZAŁĄCZNIK NR 1A/12
DO UCHWAŁY NR XLVIII/318/10 RADY MIEJSKIEJ W DREZDENKU
Z DNIA 25 lutego 2010 r.



OZNACZENIA

-  Tereny o wiodącej funkcji mieszkaniowej jednorodzinnej z towarzyszącymi usługami
-  Tereny rozwoju o wiodącej funkcji mieszkaniowej jednorodzinnej z towarzyszącymi usługami
-  Tereny leśne i zadrzewione
-  Tereny rolnicze
-  Tereny wód śródlądowych powierzchniowych
-  **ZZ** Zakaz zabudowy
-  **KD-D** Drogi gminne – klasy drogi dojazdowej
-  **KD-L** Drogi gminne – klasy drogi lokalnej
-  Stanowiska archeologiczne
-  Korytarze techniczne linii elektroenergetycznych 15 kV

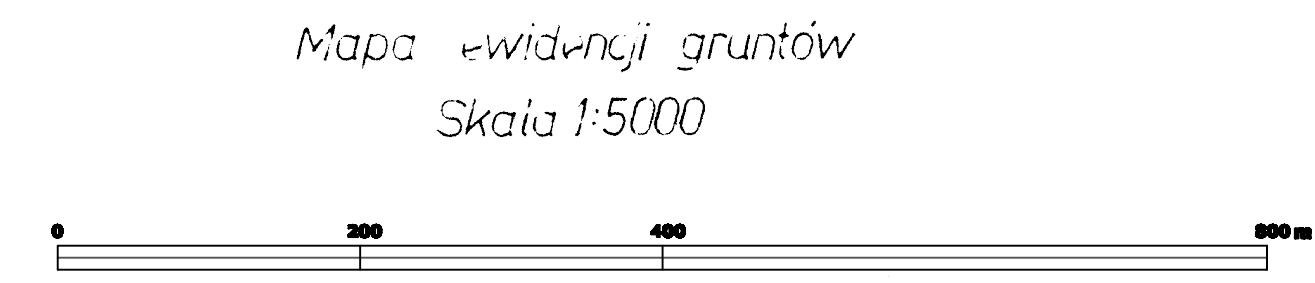
CAŁY OBRĘB ZNAJDUJE SIĘ W OBSZARACH CHRONIONYCH:

1. NATURA 2000 PLB080002 - Dolina dolnej noteci
Obszar specjalnej ochrony ptaków
2. OBSZAR CHRONIONEGO KRAJOBRAZU:
Dolina Warty i Dolnej Noteci

Działki od nr 1 do nr 147

| | |
|--|---|
| AUTORKA PRACOWNIA ARCHITECTONICZNA PAWEŁ SZUMBAŁA 60-525 Poznań, ul. Tytułowa 40, telefon: 0 61 82 72 822 NIP 773 104 00 71 | |
| dr inż. arch. Paweł Szumbała ul. prog. i meble 50/50/50 cabaret N 2001 - 432 | projektant prowadzący Kierownik zespołu |
| mgr Piotr Szczepaniak | asystent projektanta opracowanie graficzne |

2/73 411.232
Woj. Lubuskie
Powiat Zielonogórski
KIJÓW



Woj. Lubuskie, Powiat Zielonogórski, Gmina Drezdenko
KIJÓW

STAROSTA STAROSTWO GOSPODARSTWA
WYDZIAŁ GEODEZJI, KARTOGRAFII
I KATASTRU
339P/07
2009.10.03

STAROSTA STAROSTWO GOSPODARSTWA
WYDZIAŁ GEODEZJI, KARTOGRAFII
I KATASTRU
339P/07
2009.10.03