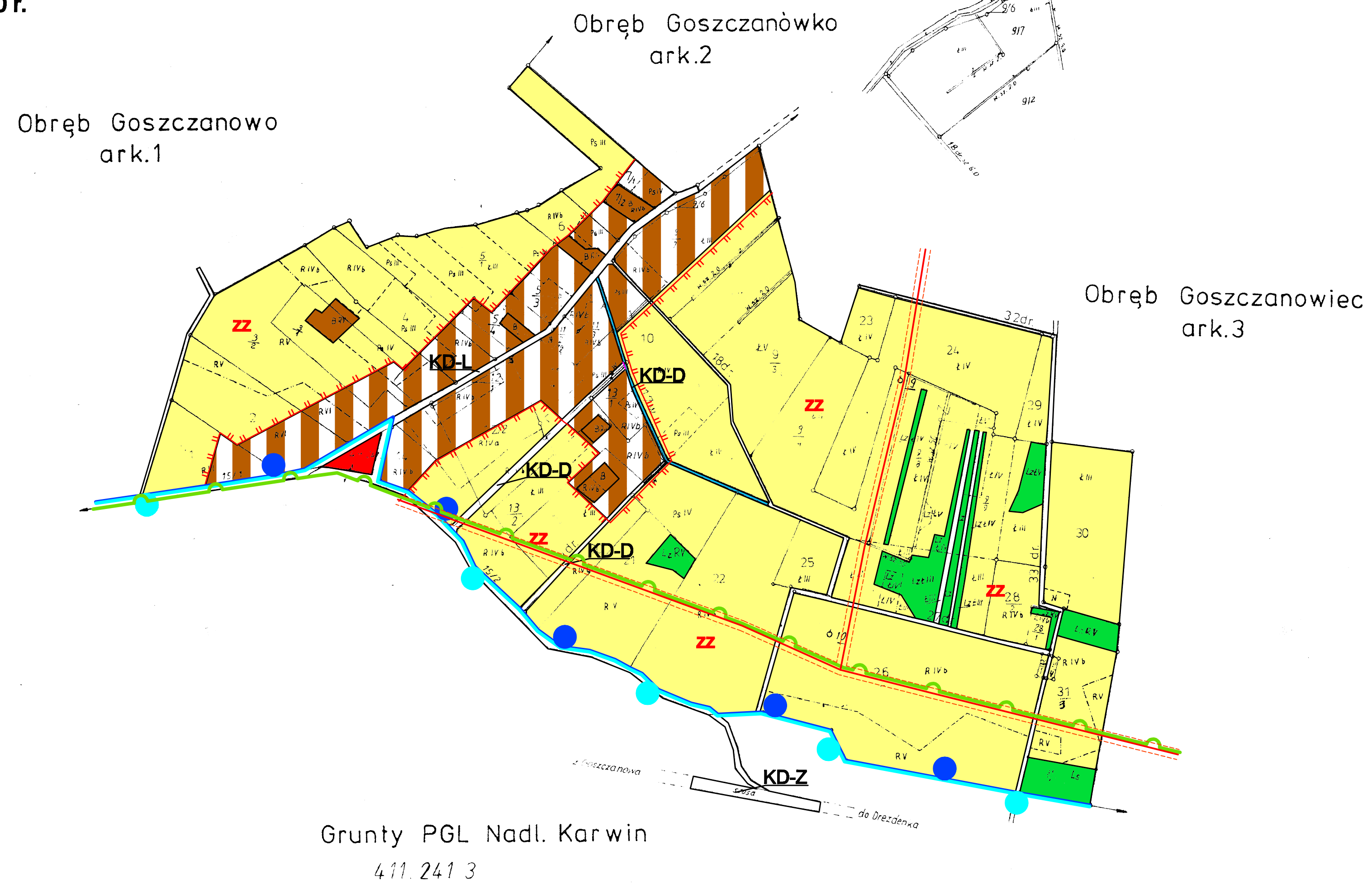
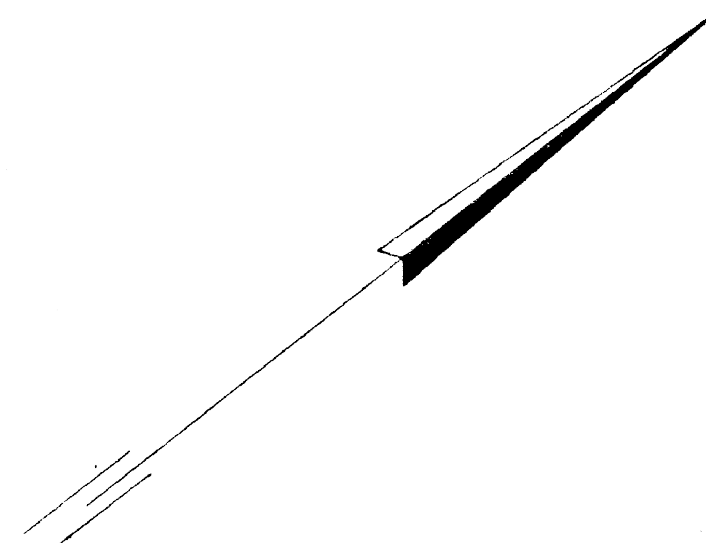










ZMIANA STUDIUM UWARUNKOWAŃ I KIERUNKÓW ZAGOSPODAROWANIA PRZESTRZENNEGO GMINY DREZDENKO - DURACZEWO

ZAŁĄCZNIK NR 1A/4

DO UCHWAŁY NR XLVIII/318/10 RADY MIEJSKIEJ W DREZDENKU Z DNIA 25 lutego 2010 r.



OZNACZENIA

-  Tereny o wiodącej funkcji mieszkaniowej jednorodzinnej z towarzyszącymi usługami
-  Tereny rozwoju o wiodącej funkcji mieszkaniowej jednorodzinnej z towarzyszącymi usługami
-  Tereny o wiodącej funkcji usługowej
-  Tereny rolnicze
-  Tereny wód śródlądowych powierzchniowych
-  Tereny leśne i zadrzwione
-  Zakaz zabudowy
-  Korytarze techniczne linii elektroenergetycznych 15 kV

NATURA 2000 PLB 080002 - DOLINA DOLNEJ NOTECI

 Potencjalny obszar specjalnej ochrony ptaków


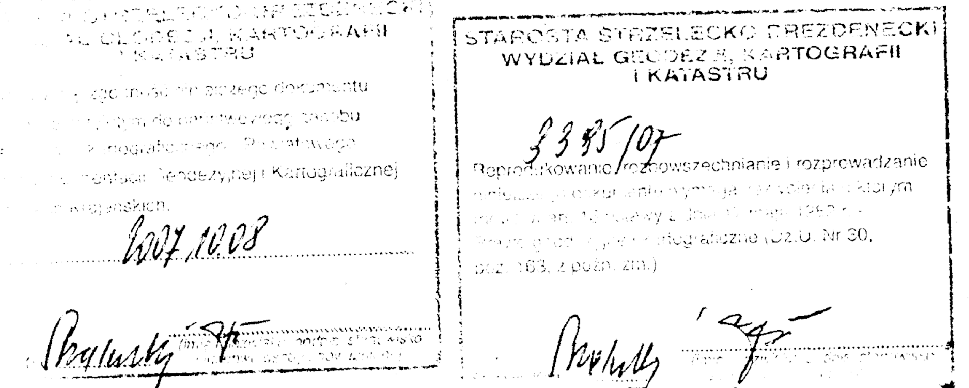
NATURA 2000 PLB300015 - PUSZCZA NOTECKA

 Obszar specjalnej ochrony ptaków

OBSZAR CHRONIONEGO KRAJOBRAZU:

 Dolina Warty i Dolnej Noteci

| | |
|---|---|
| AUTORKA PRACOWNIA ARCHITEKTONICZNA PAWEŁ SZUMIŁA 60-525 Poznań, ul. Tyburneńska 40, telefon: 0 61 82 72 902 NIP 779 104 60 71 REGON 1430 427 720 | |
| dr inż. arch. Paweł Szumiła ul. J. Piłsudskiego 40, 60-525 Poznań tel. 82 72 90 20 | projektant prowadzący Istotnik Zdzisław |
| mgr Piotr Szczepaniak | asystent projektanta opracowanie graficzne |

| | | | |
|---|---|--|---|
| Województwo Lubuskie Gmina Drezdenko Obręb DURACZEWO | Mapa 1:5000  | Wojewódzkie Biuro Geodezji i TR. w Gorzowie Wlkp. Wykonawca: mierniczy Sietert H. |  |
| | | | |