

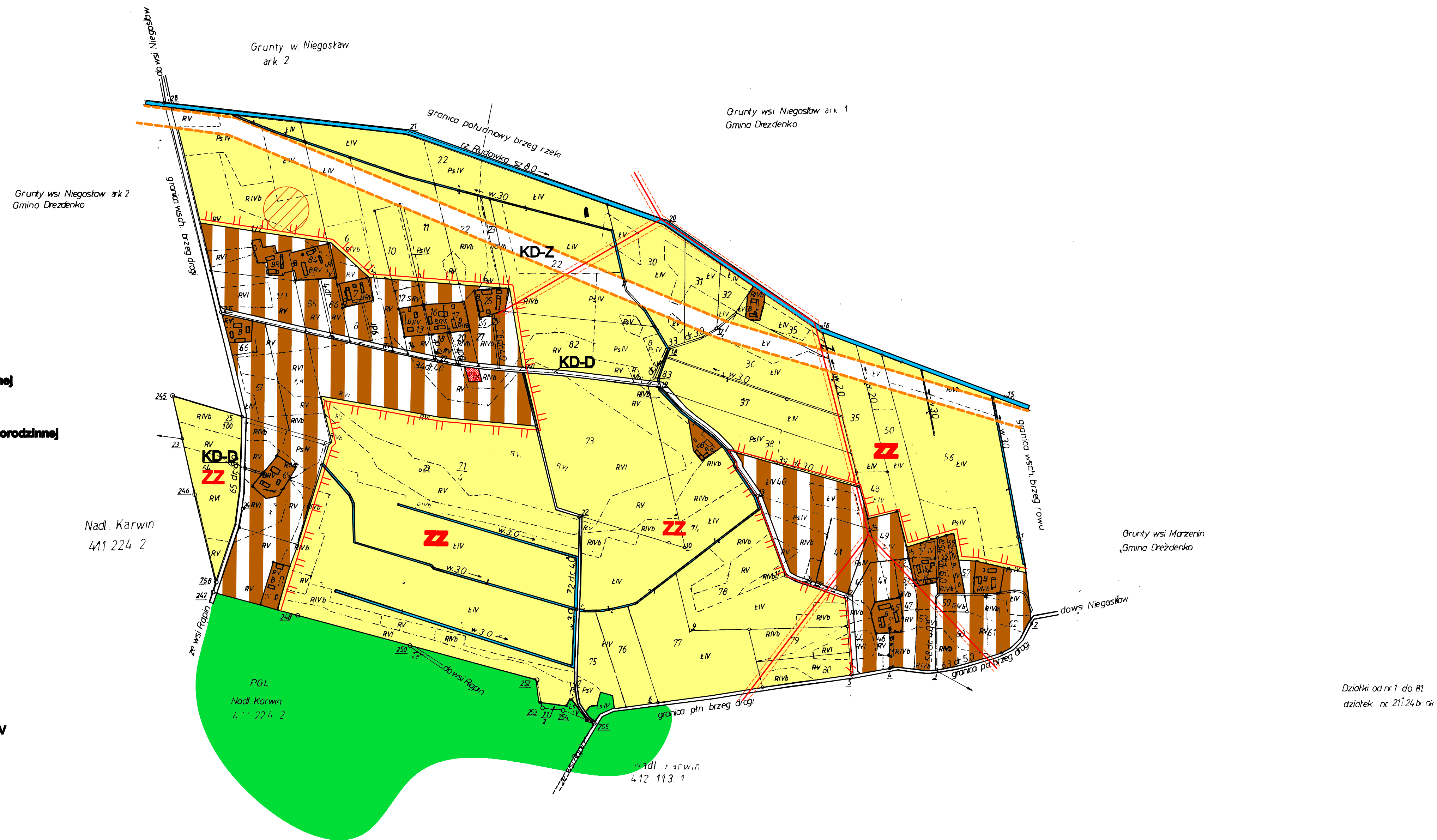

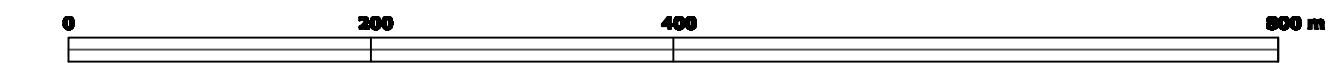
ZMIANA STUDIUM UWARUNKWAŃ I KIERUNKÓW ZAGOSPODAROWANIA PRZESTRZENNEGO GMINY DREZDENKO

- CZARTOWO

ZAŁĄCZNIK NR 1A/2

DO UCHWAŁY NR XLVIII/318/10 RADY MIEJSKIEJ W DREZDENKU Z DNIA 25 lutego 2010 r.

SKALA 1:5000



OZNACZENIA

- Tereny o wiodącej funkcji mieszkaniowej jednorodzinnej z towarzyszącymi usługami
- Tereny rozwoju o wiodącej funkcji mieszkaniowej jednorodzinnej z towarzyszącymi usługami
- Obszary realizacji celów publicznych
- Tereny leśne i zadrzewione
- Tereny rolnicze
- Tereny wód śródlądowych powierzchniowych
- Zakaz zabudowy
- Korytarze techniczne linii elektroenergetycznych 15 kV
- Projektowana droga wojewódzka
- KD-D** Drogi gminne - klasy drogi dojazdowej
- KD-Z** Drogi wojewódzkie - klasy drogi zbiorczej
- Stanowiska archeologiczne

AUTORSKA PRACOWNIA ARCHYTEKTONICZNA PAWEŁ SZUMIGAŁA 00-535 Poznań, ul. Trybunańska 40, biuro: 0 81 82 72 022 NF 778 104 80 71	
dr inż. arch. Paweł Szumigała nr. proj. i techn. 00000P cudownik N ZCUJ - 432	projektant prowadzący kierownik zespołu
mgr Piotr Szczepaniak	asystent projektanta opracowanie graficzne

Powierzchnia obszaru 122,45 ha	2173 412.113	Mapa ewidencji gruntów 1:5000 1. Osnowa układu lokalny Państwowe Przedsiębiorstwo Geodezyjne 1973r. 2. Pomiar szczegółów wykonano metodą ucyfrowienia zdjęć lotniczych i pomiarów w polnych punktach Państwowe Przedsiębiorstwo Geodezyjne 1973r. 3. Mapa pierwotna opracowana na podstawie ucyfrowionych zdjęć lotniczych na podkładzie fotograficznym Państwowe Przedsiębiorstwo Geodezyjne 1974r. 4. Materiał wykreślono ręcznie Woj. Biuro Geodezji TR w Gorzowie Rej. Oddz. Strzelce 1981r.	WOJ. BIURO GEODEZJI I T. ROLNYCH w GORZOWIE WLKP Regionalny Oddział Strzelce Kraje Kierownik robót: gdaleta Ryszard Cyschowicz data: 30.01.1981r. Sprawdził: data:	STARCZYŃSKA STRZELECKA - MIEJSCOWOŚĆ WYDZIAŁ GEODEZJI, FOTOGRAFII I KATASTRU 339710 Regulaminem, rozporządzeniem i rozprawdzano mapę w skali 1:5000 z dnia 17 maja 1981r. Praca geodezyjna: kartograficzne (Dz. U. Nr 30, poz. 163, z późn. zm.)	STARCZYŃSKA STRZELECKA - MIEJSCOWOŚĆ WYDZIAŁ GEODEZJI, FOTOGRAFII I KATASTRU 339710 Regulaminem, rozporządzeniem i rozprawdzano mapę w skali 1:5000 z dnia 17 maja 1981r. Praca geodezyjna: kartograficzne (Dz. U. Nr 30, poz. 163, z późn. zm.)
	woj. lubuskie Gmina: Drezdenko				