

PROGNOZA ODDZIAŁYWANIA NA ŚRODOWISKO

dotycząca projektu miejscowego planu zagospodarowania przestrzennego
w obrębie Radowo przy ul. Strzeleckiej

Autorzy:

mgr inż. Katarzyna Milczarek



mgr inż. arch. Agata Marciniak



mgr inż. arch. Aldona Cieśla



mgr inż. Sonia Myszak



Poznań, 13 stycznia 2023 r.

SPIS TREŚCI

1. Informacje ogólne.....	3
1.1. Przedmiot i cel opracowania, podstawy prawne	3
1.2. Metoda opracowania, wykorzystane materiały	4
2. Charakterystyka stanu i funkcjonowania środowiska	6
2.1. Położenie i użytkowanie terenu.....	6
2.2. Rzeźba terenu	6
2.3. Budowa geologiczna, surowce naturalne	7
2.4. Warunki wodne	7
2.5. Gleby	10
2.6. Flora i fauna	10
2.7. Formy ochrony przyrody.....	11
2.8. Dziedzictwo kulturowe i zabytki.....	14
2.9. Klimat lokalny.....	14
2.10. Jakość powietrza.....	14
2.11. Klimat akustyczny.....	16
3. Informacja o zawartości i głównych celach projektu miejscowego planu zagospodarowania przestrzennego.....	17
3.1. Cel opracowania projektu planu.....	17
3.2. Ustalenia projektu planu.....	17
3.3. Powiązania z innymi dokumentami.....	18
3.4. Potencjalne zmiany stanu środowiska w przypadku braku realizacji ustaleń projektu planu	18
4. Istniejące problemy ochrony środowiska istotne z punktu widzenia projektu planu	19
5. Cele ochrony środowiska ustanowione na szczeblu międzynarodowym, wspólnotowym i krajowym oraz sposoby ich uwzględniania w projekcie planu	19
6. Przewidywane oddziaływanie ustaleń projektu planu na środowisko.....	23
6.1. Oddziaływanie na powierzchnię ziemi.....	23
6.2. Oddziaływanie na krajobraz.....	24
6.3. Oddziaływanie na powietrze	24
6.4. Oddziaływanie na klimat.....	25
6.5. Oddziaływanie na wody	26
6.6. Oddziaływanie na zasoby naturalne	27
6.7. Oddziaływanie na rośliny, zwierzęta i różnorodność biologiczną	27
6.8. Oddziaływanie na dobra materialne i zabytki	28
6.9. Oddziaływanie na ludzi i klimat akustyczny.....	28
6.10. Oddziaływanie na cele i przedmiot ochrony obszaru Natura 2000 i integralność tego obszaru oraz inne formy ochrony przyrody	30
6.11. Oddziaływanie na całość środowiska przyrodniczego	30
7. Informacja o możliwym transgranicznym oddziaływaniu na środowisko	31
8. Rozwiązania mające na celu zapobieganie, ograniczanie lub kompensację przyrodniczą negatywnych oddziaływań na środowisko	32
9. Przewidywane metody analizy skutków realizacji ustaleń projektu planu oraz częstotliwość jej przeprowadzania.....	32
10. Rozwiązania alternatywne do rozwiązań zawartych w projekcie planu lub wyjaśnienie ich braku	33
11. Streszczenie.....	33

1. Informacje ogólne

1.1. Przedmiot i cel opracowania, podstawy prawne

Przedmiotem opracowania jest prognoza oddziaływania na środowisko dotycząca projektu miejscowego planu zagospodarowania przestrzennego w obrębie Radowo przy ul. Strzeleckiej, zwanego w dalszej części opracowania „projektem planu”.

Projekt planu sporządzany jest na podstawie Uchwały Nr LXIV/412/2022 Rady Miejskiej w Drezdenku z dnia 19 lipca 2022 r.

Głównym celem prognozy jest określenie skutków działań związanych ze zmianą sposobu zagospodarowania terenu i ich wpływ na całokształt środowiska, jego poszczególne komponenty oraz na warunki życia i zdrowie ludzi.

Prognoza skutków oddziaływania miejscowego planu zagospodarowania przestrzennego na środowisko jest elementem systemu planowania przestrzennego, wprowadzonym ustawą z dnia 7 lipca 1994 r. o zagospodarowaniu przestrzennym, z nowelizacją zawartą w ustawie z dnia 27 kwietnia 2001 r. Prawo ochrony środowiska (Dz. U. z 2021 r. poz. 1973 ze zm.).

Na obowiązek sporządzenia prognozy oddziaływania na środowisko dotyczącej projektu planu miejscowego wskazuje również art. 17 pkt 4 ustawy z dnia 27 marca 2003 r. o planowaniu i zagospodarowaniu przestrzennym (Dz. U. z 2022 r., poz. 503 ze zm.).

Aktualnie obowiązek sporządzenia prognozy oddziaływania na środowisko wynika z ustawy z dnia 3 października 2008 r. o udostępnianiu informacji o środowisku i jego ochronie, udziale społeczeństwa w ochronie środowiska oraz o ocenach oddziaływania na środowisko (Dz. U. z 2022 r., poz. 1029 ze zm.). Zgodnie z art. 51 ust. 1 wyżej wymienionej ustawy organ opracowujący projekt dokumentu sporządza prognozę oddziaływania na środowisko.

Przepisy tej ustawy są wdrożeniem do polskich regulacji prawnych ustaleń podjętych na poziomie międzynarodowym i unijnym w Dyrektywach Wspólnot Europejskich, w tym:

- Dyrektywy Parlamentu Europejskiego i Rady 2011/92/UE z dnia 13 grudnia 2011 r. w sprawie oceny skutków wywieranych przez niektóre przedsięwzięcia publiczne i prywatne na środowisko (Dz. Urz. L 26 z dnia 28 stycznia 2012 r.),
- Dyrektywy Rady 92/43/EWG z dnia 21 maja 1992 r. w sprawie ochrony siedlisk przyrodniczych oraz dzikiej fauny i flory (Dz. Urz. WE L 206 z dnia 22 lipca 1992 r.),
- Dyrektywy Parlamentu Europejskiego i Rady 2001/42/WE z dnia 27 czerwca 2001 r. w sprawie oceny wpływu niektórych planów i programów na środowisko (Dz. Urz. WE L 197 z dnia 21 lipca 2001 r.),
- Dyrektywy Parlamentu Europejskiego i Rady 2003/4/WE z dnia 28 stycznia 2003 r. w sprawie publicznego dostępu do informacji dotyczących środowiska i uchylającej Dyrektywę Rady 90/313/EWG (Dz. Urz. WE L 41 z dnia 14 lutego 2003 r.),
- Dyrektywy Parlamentu Europejskiego i Rady 2003/35/WE z dnia 26 maja 2003 r. przewidującej udział społeczeństwa w odniesieniu do sporządzania niektórych planów i programów w zakresie środowiska oraz zmieniającej w odniesieniu do udziału społeczeństwa i dostępu do wymiaru sprawiedliwości Dyrektywę Rady 85/337/EWG (Dz. Urz. UE L 156 z dnia 25 czerwca 2003 r.),
- Dyrektywa Parlamentu Europejskiego i Rady 2010/75/UE z dnia 24 listopada 2010 r. w sprawie emisji przemysłowych (zintegrowane zapobieganie zanieczyszczeniom i ich kontrola) (Dz. Urz. UE L 334/17 z dnia 17 grudnia 2010 r.).

Zgodnie z wyżej wymienioną ustawą z dnia 3 października 2008 r., przeprowadzenia strategicznej oceny oddziaływania na środowisko, wymaga projekt miejscowego planu zagospodarowania przestrzennego, wyznaczający ramy dla późniejszej realizacji przedsięwzięć mogących znacząco oddziaływać na środowisko. Według art. 48 ustawy o udostępnianiu informacji o środowisku i jego ochronie, udziale społeczeństwa w ochronie środowiska oraz o ocenach oddziaływania na środowisko, organ opracowujący projekt miejscowego planu zagospodarowania przestrzennego może, po uzgodnieniu z właściwymi organami, o których mowa w art. 57 i art. 58, odstąpić od przeprowadzenia strategicznej oceny oddziaływania na środowisko, w przypadku spełnienia przesłanek wskazanych w art. 48 ust. 1, ust. 3-5 ww. ustawy.

Prognoza staje się dokumentem z chwilą jej wyłożenia do publicznego wglądu na okres co najmniej 21 dni łącznie z projektem planu, po uprzednim ogłoszeniu w miejscowej prasie. Przy wyłożeniu, projekt planu i prognoza są przedmiotem społecznej oceny, a ustalenia prognozy mogą mieć bezpośredni wpływ na decyzje Rady Miejskiej w sprawie uchwalenia planu.

1.2. Metoda opracowania, wykorzystane materiały

W prognozie oddziaływania na środowisko analizie i ocenie podlega projekt uchwały w sprawie miejscowego planu zagospodarowania przestrzennego, część tekstowa uchwały oraz rysunek planu, stanowiący obowiązujący załącznik graficzny uchwały.

Zgodnie z ustawą z dnia 3 października 2008 r., prognoza oddziaływania na środowisko winna rozpatrywać zagadnienia w dostosowaniu do stopnia szczegółowości projektowanego dokumentu, w tym wypadku do projektu planu miejscowego zagospodarowania przestrzennego, zawierając:

- informacje o zawartości, głównych celach projektowanego dokumentu oraz jego powiązaniach z innymi dokumentami,
- informacje o metodach zastosowanych przy sporządzaniu prognozy,
- propozycje dotyczące przewidywanych metod analizy skutków postanowień projektowanego dokumentu oraz częstotliwości jej przeprowadzenia,
- informacje o możliwym transgranicznym oddziaływaniu na środowisko,
- streszczenie sporządzone w języku niespecjalistycznym,
- oświadczenie autora, a w przypadku gdy wykonawcą prognozy jest zespół autorów – kierującego tym zespołem, o spełnieniu wymagań, o których mowa w art. 74a ust. 2, stanowiące załącznik do prognozy,
- datę sporządzenia prognozy, imię, nazwisko i podpis autora, a w przypadku gdy wykonawcą prognozy jest zespół autorów - imię, nazwisko i podpis kierującego tym zespołem oraz imiona, nazwiska i podpisy członków zespołu autorów.

Ponadto prognoza winna określać, analizować i oceniać:

- istniejący stan środowiska oraz potencjalne zmiany tego stanu w przypadku braku realizacji projektowanego dokumentu,
- stan środowiska na obszarach objętych przewidywanym znaczącym oddziaływaniem,
- istniejące problemy ochrony środowiska istotne z punktu widzenia realizacji projektowanego dokumentu, w szczególności dotyczące obszarów podlegających ochronie na podstawie ustawy z dnia 16 kwietnia 2004 r. o ochronie przyrody,
- cele ochrony środowiska ustanowione na szczeblu międzynarodowym, wspólnotowym i krajowym, istotne z punktu widzenia projektowanego dokumentu oraz sposoby, w jakich te cele i inne problemy środowiska zostały uwzględnione podczas opracowywania dokumentu,
- przewidywane znaczące oddziaływania, w tym oddziaływania bezpośrednie, pośrednie, wtórne, skumulowane, krótkoterminowe, średnioterminowe, i długoterminowe, stałe i chwilowe oraz pozytywne i negatywne na cele i przedmiot ochrony obszaru Natura 2000 oraz integralność tego obszaru, a także na środowisko, a w szczególności na: różnorodność biologiczną, ludzi, zwierzęta, rośliny, wodę, powietrze, powierzchnię ziemi, krajobraz, klimat, zasoby naturalne, zabytki, dobra materialne, z uwzględnieniem zależności między tymi elementami środowiska i między oddziaływaniami na te elementy.

Prognoza winna przedstawiać również:

- rozwiązania mające na celu zapobieganie, ograniczanie lub kompensację przyrodniczą negatywnych oddziaływań na środowisko, mogących być rezultatem realizacji projektowanego dokumentu, w szczególności na cele i przedmiot ochrony obszaru Natura 2000 oraz integralność tego obszaru,
- biorąc pod uwagę cele i geograficzny zasięg dokumentu oraz cele i przedmiot ochrony obszaru Natura 2000 oraz integralność tego obszaru rozwiązania alternatywne do rozwiązań zawartych w projektowanym dokumencie wraz z uzasadnieniem ich wyboru oraz opis metod dokonania oceny prowadzącej do tego wyboru albo wyjaśnienie braku rozwiązań alternatywnych, w tym wskazania napotkanych trudności wynikających z niedostatków techniki lub luk we współczesnej wiedzy.

Zgodnie z art. 52 ust. 1 ustawy z dnia 3 października 2008 r., informacje zawarte w prognozie powinny być opracowane stosownie do stanu współczesnej wiedzy i metod oceny oraz dostosowane do zawartości i stopnia szczegółowości projektowanego dokumentu.

Stosownie do wymogu art. 53 wyżej wymienionej ustawy, zakres i stopień szczegółowości informacji zawartych w niniejszej prognozie został uzgodniony z właściwymi organami, wskazanymi w art. 57 i 58 ustawy tj. regionalnym dyrektorem ochrony środowiska i państwowym powiatowym inspektorem sanitarnym.

W prognozie wykorzystano wymagania aktów prawnych związanych z ochroną środowiska i innych przepisów szczególnych.

Prognozę opracowano w oparciu o pakiet informacji zawartych w materiałach:

- 1) materiały kartograficzne:
 - mapa zasadnicza 1:1 000,
 - mapa topograficzna 1:10 000,
 - mapa hydrograficzna 1:50 000;
- 2) dokumenty i inne materiały:
 - Uchwała Nr LXIV/412/2022 Rady Miejskiej w Drezdenku z dnia 19 lipca 2022 r. w sprawie przystąpienia do sporządzenia miejscowego planu zagospodarowania przestrzennego w obrębie Radowo przy ul. Strzeleckiej,
 - projekt zmiany miejscowego planu zagospodarowania przestrzennego,
 - Studium uwarunkowań i kierunków zagospodarowania przestrzennego gminy Drezdenko,
 - Plan gospodarowania wodami na obszarze dorzecza Odry, przyjęty rozporządzeniem Rady Ministrów z dnia 18 października 2016 r. (Dz. U. z 2016 r. poz. 1967),
 - Strategiczny plan adaptacji dla sektorów i obszarów wrażliwych na zmiany klimatu do roku 2020 z perspektywą do roku 2030, Ministerstwo Środowiska, Warszawa, październik, 2013 r.,
 - Informator PSH. Główne Zbiorniki Wód Podziemnych w Polsce, Państwowy Instytut Geologiczny, Państwowy Instytut Badawczy, Warszawa, 2017,
 - Gumiński R., 1951, Meteorologia i klimatologia dla rolników, Państwowe Wydawnictwo Rolnicze i Leśne. Warszawa,
 - Kondracki J. 2002. Geografia regionalna Polski. Wydawnictwo Naukowe PWN, Warszawa,
 - wnioski złożone do planu;
- 3) strony internetowe:
 - <http://gios.gov.pl>,
 - <http://mjwp.gios.gov.pl>,
 - <http://geologia.pgi.gov.pl>,
 - <http://maps.geoportal.gov.pl>,
 - <https://drezdenko.e-mapa.net/>,
 - <https://www.google.pl/maps>.

Powyższe materiały, wizja terenowa oraz informacje przekazane przez Urząd Miejski pozwoliły rozpoznać stan środowiska, jego użytkowanie, podatność na degradację oraz możliwości podniesienia jego kondycji. Prognozę oddziaływania na środowisko sporządzono przy zastosowaniu metody opisowej, polegającej na charakterystyce istniejących zasobów środowiska oraz łączeniu w całość posiadanej wiedzy o dotychczasowych mechanizmach funkcjonowania środowiska i wskazaniu, jakie potencjalne skutki mogą wystąpić w środowisku w wyniku realizacji ustaleń planu. Skonfrontowano zaproponowane rozwiązania planistyczne z istniejącymi uwarunkowaniami przyrodniczymi. Oceniono potencjalne zagrożenie środowiska oraz wpływ skutków realizacji ustaleń planu na jego funkcjonowanie. Zwrócono uwagę na ewentualne niepożądane konsekwencje, proponując sposoby ich zminimalizowania. Prognozę oddziaływania na poszczególne komponenty środowiska przedstawiono za pomocą techniki listy identyfikacyjnej, w zakresie, jaki umożliwia obecny stan dostępnej informacji o środowisku oraz w dostosowaniu do stopnia szczegółowości ustaleń projektu planu.

2. Charakterystyka stanu i funkcjonowania środowiska

2.1. Położenie i użytkowanie terenu

Obszar objęty opracowaniem zlokalizowany jest w miejscowości Radowo, w rejonie ulic: Strzeleckiej i Łącznej. Jego powierzchnia wynosi ok. 2,7 ha. Przedmiotowy teren jest w większości zainwestowany. W jego granicach występuje zabudowa mieszkaniowa jednorodzinna (Ryc. 1.). Istniejące budynki podłączone są do sieci wodociągowej. Brak sieci kanalizacji sanitarnej. Przez przedmiotowy teren przebiegają napowietrzne linie elektroenergetyczne średniego napięcia 15 kV. Obszar objęty opracowaniem zlokalizowany jest w sąsiedztwie terenów zabudowy mieszkaniowej jednorodzinnej, terenów lasu oraz nieużytków. Wzdłuż jego południowej granicy przebiega droga wojewódzka nr 160 oraz linia kolejowa nr 203 Tczew – Kostrzyn.

Ryc. 1. Lokalizacja obszaru objętego projektem planu na tle ortofotomapy



— — granica obszaru objętego projektem planu

Źródło: <http://mapy.geoportal.gov.pl/>

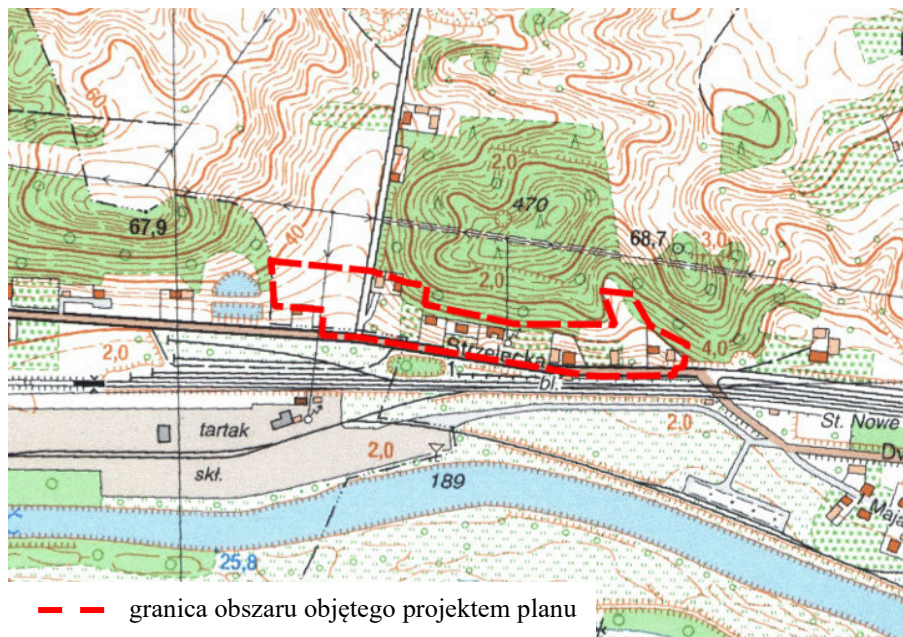
2.2. Rzeźba terenu

Według regionalizacji fizyczno-geograficznej J. Kondrackiego (2002) przedmiotowy obszar znajduje się w prowincji Niż Środkowoeuropejski (31), podprowincji Pojezierza Południowobałtyckie (314-316), częściowo w makroregionie Pradolina Toruńsko-Eberswaldzka (315.3), w mezoregionie Kotlina Gorzowska (315.33), a częściowo w makroregionie Pojezierze Południowopomorskie (314.6), w mezoregionie Pojezierze Dobiegniewskie (314.62).

Urozmaicona rzeźba terenu gminy została ukształtowana w okresie czwartorzędowym pod wpływem lodowca zlodowacenia bałtyckiego. Pas wzgórz moreny czołowej na linii Zwierzyn - Stare Kurowo - Drezdenko dzieli region na dwie części: północną wysoczyznę – część Wysoczyzny Pomorskiej oraz obszar południowy – płaski, stanowiący fragment pradoliny Toruńsko-Eberswaldzkiej, przez którą przepływa siódma co długości rzeka w Polsce – Noteć.

Obszar objęty opracowaniem jest położony na skarpie opadającej w kierunku południowym. Rzędne terenu wynoszą od 50,5 m n.p.m. do ok. 31,9 m n.p.m. (Ryc. 2.). Przedmiotowe grunty nie należą do terenów potencjalnie zagrożonych ruchami masowymi lub osuwiskami.

Ryc. 2. Lokalizacja obszaru objętego projektem planu na tle mapy topograficznej



Źródło: <http://mapy.geoportal.gov.pl>

2.3. Budowa geologiczna, surowce naturalne

W rejonie Noteci do głębokości 20 - 30 m występują utwory rzeczne teras akumulacyjnych holocenu i utwory piaszczysto-żwirowe osadzone przez topniejący lądolód w okresie plejstocenu. Pod wymienionymi utworami występują utwory morenowe – gliny piaszczyste z przewarstwieniami piaszczystymi.¹

Zgodnie z Mapą geologiczną Polski w podłożu obszaru opracowania występują piaski i mułki kemów.

W granicach obszaru opracowania nie występują złoża surowców naturalnych.

2.4. Warunki wodne

Wody powierzchniowe

Obszar objęty opracowaniem należy w całości do dorzecza Noteci, przepływającej w odległości ok. 120 m na południe od granic przedmiotowego terenu. System wód powierzchniowych na terenie gminy tworzą oprócz koryt głównych rzek liczne drobniejsze dopływy, starorzecza, jeziora, oczka wodne i tereny podmokłe. W granicach analizowanego terenu nie występują wody powierzchniowe. Omawiany obszar nie jest zdrenowany.

Na podstawie mapy zagrożenia powodziowego, zawierającej zgodnie z przepisami ustawy Prawo wodne m.in. granice zasięgu wód o prawdopodobieństwie wystąpienia $p=1\%$ (tj. średnio raz na 100 lat) oraz $p=10\%$ (tj. raz na 10 lat) ustalono, że teren objęty opracowaniem znajduje się poza obszarem szczególnego zagrożenia powodzią, na którym prawdopodobieństwo wystąpienia powodzi jest średnie i wynosi raz na 100 lat ($p=1\%$), jak również poza obszarem szczególnego zagrożenia powodzią, na którym prawdopodobieństwo wystąpienia powodzi jest wysokie i wynosi raz na 10 lat ($p=10\%$). Ponadto przedmiotowy teren znajduje się poza obszarem, na którym prawdopodobieństwo wystąpienia powodzi jest niskie i wynosi raz na 500 lat ($p=0,2\%$) oraz poza obszarem narażonym na zalanie w przypadku zniszczenia lub uszkodzenia wału przeciwpowodziowego.

Monitoring stanu wód, prowadzony jest według tzw. Ramowej Dyrektywy Wodnej. Obecnie przedmiotem badań monitoringowych jakości wód powierzchniowych są jednolite części wód (JCW). Pojęcie to, wprowadzone przez Ramową Dyrektywę Wodną, oznacza oddzielny i znaczący element

¹ Studium uwarunkowań i kierunków zagospodarowania przestrzennego gminy Drezdenko

wód powierzchniowych taki jak: jezioro, zbiornik, strumień, rzeka lub kanał, część strumienia, rzeki lub kanału, wody przejściowe lub pas wód przybrzeżnych.

Teren objęty projektem planu zlokalizowany jest w granicach silnie zmienionej JCWP rzecznych Noteć od Drawy do Rudawy (RW600021188931) na obszarze dorzecza Odry, w regionie wodnym Warty. Zgodnie z Planem gospodarowania wodami na obszarze dorzecza Odry, przyjętym rozporządzeniem Rady Ministrów z dnia 18 października 2016 r., celem środowiskowym dla JCWP Noteć od Drawy do Rudawy w zakresie potencjału ekologicznego jest dobry potencjał ekologiczny, natomiast w zakresie stanu chemicznego jest dobry stan chemiczny. Celem środowiskowym w zakresie elementów hydromorfologicznych jest dobry stan (II klasa). Ponadto dla osiągnięcia celów środowiskowych istotne jest umożliwienie swobodnej migracji organizmów wodnych przez zachowanie lub przywrócenie ciągłości ekologicznej cieków. W przypadku JCWP Noteć od Drawy do Rudawy jest to możliwość migracji organizmów wodnych na odcinku cieków istotnego - Noteć w obrębie JCWP. Osiągnięcie celów środowiskowych dla JCWP Noteć od Drawy do Rudawy jest zagrożone.

Monitoring jakości wód powierzchniowych na przedmiotowym obszarze prowadzony był przez Główny Inspektorat Ochrony Środowiska. Badania wykonane w latach 2017, 2019 i 2020 w punkcie pomiarowo-kontrolnym Noteć – m. Drezdenko, znajdującym się najbliższym obszarze objętego opracowaniem, w granicach JCWP Noteć od Drawy do Rudawy, wykazały następujące wyniki:

- klasa elementów biologicznych: 3 (2020 r.),
- klasa elementów hydromorfologicznych: 1 (2017 r.),
- klasa elementów fizykochemicznych: 2 (2020 r.),
- potencjał ekologiczny: 3 – umiarkowany (2020 r.),
- stan chemiczny: poniżej dobrego (2019 r.),
- ocena stanu JCWP: zły stan wód (2019 r.).

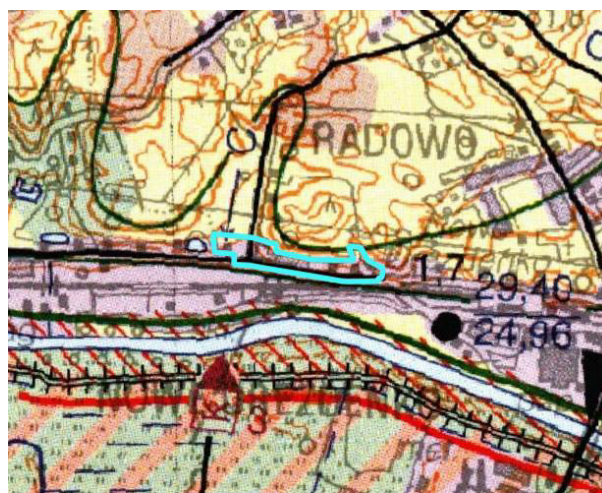
Wody podziemne

Teren objęty opracowaniem projektu planu położony jest w zasięgu jednolitej części wód podziemnych (JCWPd) nr 34 (GW600034). Przedmiotowa jednostka hydrogeologiczna obejmuje trzeciorzędowe struktury wodonośne. Główny – jedyny poziom wodonośny o znaczeniu użytkowym stanowi poziom mioceński. Osady wodonośne wskazanego poziomu stanowią piaski drobnoziarniste, czasem średnie i mułkowate. Ich miąższość waha się w przedziale 10 – 20 m. Zalega na głębokości 50 – 100 m p.p.t. Warstwa ta jest dobrze izolowana od powierzchni terenu – zalega pod nakładem utworów gliniastych i iłów o miąższości kilkudziesięciu metrów. Zwierciadło wody ma charakter napięty. Potencjalna wydajność studni wierconej utrzymuje się w przedziale 30 – 50 m³/h. Z uwagi na bardzo dobrą izolację oraz obecność dużych kompleksów leśnych stopień zagrożenia wód głównego poziomu wodonośnego ustalono na bardzo niski.

Poza budową geologiczną, głębokość zalegania pierwszego poziomu wodonośnego warunkuje w dużej mierze konfiguracja terenu. Według Mapy Hydrograficznej Polski na analizowanym terenie należy spodziewać się zalegania I poziomu wód gruntowych na głębokości ok. 2,0 m - 5,0 m p.p.t. (Ryc. 3.).

W podłożu przedmiotowego obszaru występują grunty antropogeniczne o zmiennej przepuszczalności. Przepuszczalność gruntów, która określa warunki obiegu wody, związana jest z rozmieszczeniem utworów skalnych na tle rzeźby terenu. Najważniejszą rolę odgrywają cechy litologiczne skał i gruntów, które informują o zdolności do przewodzenia wody. Przepuszczalność pionowa wskazuje na możliwości zasilania wód podziemnych. Szczególną rolę odgrywa przepuszczalność utworów powierzchniowych, tj. gruntów zalegających pod warstwą poziomu próchniczego, zwykle znajdującego się na głębokości do 1 m poniżej powierzchni terenu. Zróznicowana przepuszczalność gruntów wynika z utwardzenia terenów zainwestowanych.

Ryc. 3. Lokalizacja obszaru objętego projektem planu na tle mapy hydrograficznej



— granica obszaru objętego projektem planu

Kl	Przepuszczalność	Rodzaje gruntów	Kl	Przepuszczalność	Rodzaje gruntów
1	łatwa	rumosze i żwiry	4	zmienna	grunty organiczne
2	średnia	piaski i skały lite silnie uszczelnione	5	zróżnicowana	grunty antropogeniczne
3	słaba	gliny i pyły	6	bardzo słaba	skały lite słabo uszczelnione i ily

Źródło: <http://maps.geoportal.gov.pl>

Przedmiotowy obszar znajduje się w zasięgu Głównego Zbiornika Wód Podziemnych nr 127 Subzbiornik Złotów-Piła-Strzelce Krajeńskie oraz Głównego Zbiornika Wód Podziemnych nr 138 – Pradolina Toruń-Eberswalde.

Podstawowy poziom wodonośny GZWP nr 127 Subzbiornik Złotów-Piła-Strzelce Krajeńskie ma charakter porowy. Zbudowany jest z utworów piaszczystych i żwirowe neogenu (miocenu). Osady neogenu często są zaburzone glaciektonicznie, a miejscami porożcinane głębokimi dolinami czwartorzędowymi. Łączna miąższość serii piaszczystych jest zmienna i wynosi od kilku do ponad 50 m. Zwierciadło wody wykazuje charakter subartezyjski, a lokalnie w głęboko wciętych dolinach, warunki artezyjskie. Wodoprzewodność poziomu neogeńskiego zawiera się w przedziale 30-1065 m²/d, a średnio jest określony na ok. 250 m²/d. Zasilanie wód podziemnych GZWP nr 127 następuje przede wszystkim na drodze infiltracji opadów atmosferycznych oraz z niżej występujących poziomów paleogeńskich i jurajskich w obrębie zbiornika. Na całym obszarze GZWP nr 127 dominują tereny bardzo mało podatne na zanieczyszczenia, na których czas przesączania przekracza 50 lat oraz obszary chronione hydrodynamicznie przed dopływem zanieczyszczeń z powierzchni terenu. Stąd biorąc pod uwagę zagospodarowanie terenu oraz bardzo małą podatność na zanieczyszczenia, dla GZWP nr 127 nie wyznaczono obszaru ochronnego.

GZWP nr 138 – Pradolina Toruń-Eberswalde tworzy czwartorzędowy, różnowiekowy, poligenetyczny zespół warstw (poziomów) wodonośnych od zlodowaceń południowopolskich po holocen. Występuje w obniżeniu podłoża neogeńskiego, ogólnie o kierunku równoleżnikowym, zgodnym ze współczesną doliną Noteci. Na obszarze pradoliny Noteci-Warty różnowiekowe poziomy piaszczyste zaliczone do zbiornika pozostają w kontakcie hydraulicznym. Osady wodonośne mają zmienną miąższość od średnio 20–35 m w części zachodniej do 30–60 m w części wschodniej. Zwierciadło wód podziemnych pierwszego poziomu wodonośnego, na ogół o charakterze swobodnym, występuje na głębokości 1–9 m. Zasilanie odbywa się przede wszystkim w wyniku infiltracji opadów na obszarze zbiornika oraz dopływu z północy i z południa z przyległych wysoczyzn, a także lokalnie z przesiąkania z niżej leżącego poziomu miocenijskiego. Bazą drenażu jest Notec. Teren zbiornika jest słabo zagospodarowany, przeważa zagospodarowanie rolnicze i leśne. W miejscowościach zlokalizowanych w obrębie zbiornika znajdują się pojedyncze zakłady przemysłowe. Na obszarach,

w których przewiduje się pobór wód podziemnych, zalecenia dla dodatkowej ochrony tych wód są związane z antropopresją i dotyczą przede wszystkim gospodarki rolnej. Zagrożenia obszarowe są związane z nadmiernym stosowaniem nawozów i środków ochrony roślin, ogniska punktowe są związane przede wszystkim z osadnictwem wiejskim. Istotne zagrożenia są związane również z nierozwiązanym problemem odprowadzania ścieków (ograniczony zasięg systemów kanalizacyjnych) oraz gospodarką odpadami, zwłaszcza problemem starych składowisk i „dzikich” wysypisk odpadów. Ze względu na niekorzystne procesy hydrochemiczne w strefach zatorfionych i zurbanizowanych, ujęcia wód powinny być lokalizowane w obrębie tarasów wysokich pradoliny i przy krawędziach wysoczyzn.²

Na przedmiotowym obszarze nie występują ujęcia wód podziemnych. Teren objęty projektem planu nie jest położony w strefie ochronnej ujęcia wód podziemnych, ani w strefie ochrony sanitarnej cmentarzy.

Ocenę jakości wód podziemnych w ramach monitoringu operacyjnego stanu chemicznego wód podziemnych w 2021 r. (wg badań PIG) przeprowadzono w punkcie monitoringowym zlokalizowanym na gruntach leśnych w miejscowości Gościm, w gminie Drezdenko, na obszarze JCWPd nr 34 najbliższej terenu opracowania projektu planu. Badania wykazały II klasę jakości wód.

Ocena stanu wód podziemnych wykonana została na zasadach określonych w rozporządzeniu Ministra Gospodarki Morskiej i Żeglugi Śródlądowej z dnia 11 października 2019 r. w sprawie kryteriów i sposobu oceny stanu jednolitych części wód podziemnych (Dz. U. 2019 poz. 2148). Zgodnie z ww. rozporządzeniem II klasa oznacza wody dobrej jakości, w których:

- a) wartości niektórych elementów fizykochemicznych są podwyższone w wyniku naturalnych procesów zachodzących w wodach podziemnych,
- b) wartości elementów fizykochemicznych nie wskazują na wpływ działalności człowieka albo wpływ ten jest bardzo słaby.

Zgodnie z informacjami dostępnymi na stronie internetowej Głównego Inspektoratu Ochrony Środowiska w 2019 r. stan ilościowy i chemiczny wód podziemnych JCWPd nr 34 został określony jako dobry.

2.5. Gleby

Obszar gminy Drezdenko pokrywają w głównej mierze gleby bielcowe, wytworzone z różnego rodzaju piasków, glin i ilów. Mimo ich dużego zróżnicowania można przyjąć, iż na terenie ciągów moren czołowych przeważają piaski gliniaste, gliny i ily, a na płaskich obszarach moreny dennej i pól sandrowych – piaski luźne. Są to gleby mało urodzajne (zwłaszcza powstałe z piasków luźnych), w znacznym stopniu zajęte przez lasy. Niewielki procent powierzchni zajmują urodzajne gleby typu brunatnego wykształcone przede wszystkim pod lasami. Mady oraz gleby bagienne i zabagnione dominują w dolinie Noteci.³

W granicach opracowania projektu planu występują grunty należące do IVa, IVb, V i VI klasy bonitacyjnej.

2.6. Flora i fauna

Obszar objęty projektem planu jest w znacznym stopniu zainwestowany. Szata roślinna ogrodów przydomowych reprezentowana jest przez takie gatunki jak m.in.: żywotniki, świerk pospolity, klon zwyczajny, robinia akacjowa, jesion wyniosły, sumak octowiec, lilaki, surmia zwyczajna, śliwa, wiśnia, a także gatunki roślin zielnych.

Na obszarze opracowania nie stwierdzono występowania roślin i grzybów chronionych na podstawie rozporządzenia Ministra Środowiska z dnia 9 października 2014 r. w sprawie ochrony gatunkowej roślin (Dz. U. z 2014 r. poz. 1409) oraz rozporządzenia Ministra Środowiska z dnia 9 października 2014 r. w sprawie ochrony gatunkowej grzybów (Dz. U. z 2014 r. poz. 1408).

Działki zainwestowane są ogrodzone, w związku z tym fauna miejscowa to głównie ptactwo m.in.: wróbel, sroka, gawron, sikora, kos, dzięcioł. Większość gatunków ptaków wymieniona jest

² Informator PSH. Główne Zbiorniki Wód Podziemnych w Polsce

³ Studium uwarunkowań i kierunków zagospodarowania przestrzennego gminy Drezdenko

w rozporządzeniu Ministra Środowiska z dnia 16 grudnia 2016 r. w sprawie ochrony gatunkowej zwierząt (Dz. U. z 2016 r. poz. 2183 ze zm.).

2.7. Formy ochrony przyrody

Teren objęty projektem planu położony jest poza granicami obszarów chronionych na podstawie ustawy z dnia 16 kwietnia 2004 r. o ochronie przyrody, w sąsiedztwie obszaru chronionego krajobrazu Puszcza Drawska, obszaru Natura 2000 Lasy Puszczy nad Drawą PLB320016 oraz obszaru Natura 2000 Uroczyska Puszczy Drawskiej PLH320046 (Ryc. 4).

Ryc. 4. Lokalizacja obszaru objętego projektem planu na tle obszarów chronionych



Źródło: <http://maps.geoportal.gov.pl>

Obszar Specjalnej Ochrony Natura 2000 Lasy Puszczy nad Drawą PLB320016 należy do największych obszarów Natura 2000 w kraju. Obejmuje większą część dużego kompleksu leśnego porastającego równinę sandrową nad środkową i dolną Drawą, a także przyległe obszary pofałdowanych równin morenowych. Rzeźba terenu charakteryzuje się znaczną dynamiką, z uwagi na duży udział zagłębień wytopiskowych, rynien i dolin oraz obecność stromych stoków. Główną osią hydrograficzną obszaru jest Dolina Drawy. Najcenniejsza pod względem przyrodniczym jest jego centralna część, położona w widłach Drawy i jej dopływu Płocicznej. Obie rzeki mają bystry prąd i kręte koryta, płyną głęboko wciętymi dolinami o stromych skarpach. W obrębie obszaru znajdują się liczne jeziora, zróżnicowane pod względem trofizmu wód. Liczne są także oczka wodne oraz położone w zagłębieniach terenu oraz niewielkie torfowiska. W lasach Puszczy nad Drawą dominują bory sosnowe, znaczne powierzchnie zajmują także buczyny o charakterze naturalnym, z partiami starodrzewu. W dolinach rzecznych występują niewielkie fragmenty łągów, a na obrzeżach mis jeziornych – olsy. W północno-zachodniej części obszaru, w okolicach Dobiegniewa, Recza i Drawna, znajdują się większe tereny bezleśne, zajęte głównie przez pola uprawne oraz łąki i pastwiska, a także niewielkie kompleksy stawów rybnych. W obrębie obszaru znajduje się w całości Drawieński Park Narodowy wraz z otuliną, fragmenty kilku obszarów chronionego krajobrazu, siedliskowe obszary Natura 2000 oraz liczne rezerваты przyrody. Zachowaniu i utrzymaniu siedlisk cennych gatunków ptaków w Lasach Puszczy nad Drawą sprzyja słabe zaludnienie terenu i rozległość występujących tu kompleksów leśnych, a także różnorodność siedlisk związana z położonymi wśród lasów jeziorami, torfowiskami, łąkami i dolinami rzeczными oraz prowadzona na terenach nieleśnych ekstensywna gospodarka rolna. Do najważniejszych zagrożeń dla awifauny i jej siedlisk w obszarze należą rozwój turystyki (m.in. zwiększenie śmiertelności młodych u gatunków wyprowadzających lęgi nad rzekami w wyniku płoszenia ptaków m.in. przez spływy kajakowe) i związanej z nią infrastruktury oraz zabudowy rekreacyjnej, kolidowanie terminów prowadzenia niektórych prac leśnych z sezonem

łęgowym ptaków, wyrąb starodrzewów, usuwanie z lasu drzew martwych i dziuplastych, intensyfikacja lub porzucenie tradycyjnego użytkowania rolniczego obszarów nieleśnych, zalesianie śródleśnych enklaw i nieużytków porolnych oraz zanieczyszczenie i eutrofizacja wód. Istotnym zagrożeniem dla gatunków związanych z wodami jest rozwój populacji norki amerykańskiej oraz możliwość wzrostu populacji szopa pracza i wynikająca z tego śmiertelność ptaków dorosłych w okresie łęgowym, jak i same straty łęgów.

W ostoi stwierdzono ponad 180 gatunków ptaków, w tym 154 gatunki łęgowe lub prawdopodobnie łęgowe. Wśród nich jest 40 gatunków wymienionych w Załączniku I Dyrektywy Ptasiej (z czego 33 łęgowe), a 18 zostało wpisanych do „Polskiej Czerwonej Księgi Zwierząt”. Dzięki dotychczasowej stosunkowo niskiej presji człowieka oraz licznym, dobrze zachowanym siedliskom (m.in. śródleśne jeziora ramienicowe, lasy ze znacznym udziałem buka), liczebność 32 gatunków spełnia kryteria wyznaczenia obszaru specjalnej ochrony ptaków. Lasy Puszczy nad Drawą są kluczowym obszarem w Polsce dla krajowej populacji rybołowa. Stanowią jedną z większych ostoi łęgowej populacji żurawia, ważną także w okresie migracji (notuje się tu duże koncentracje w okresie wędrówek), jak również są ważnym obszarem dla populacji puchacza, bielika, trzmielojada, kani czarnej i rudej, siniaka, zimorodka i muchołówki małej. Jak wykazały badania prowadzone w latach 2012-2013, obszar ten jest także niezwykle istotny dla populacji łęgowych takich gatunków jak gągoł, nurogęś, słonka, perkoz dwuczuby, łabędź niemy, czapla siwa, włochatka oraz sóweczka. Licznie występują tu dzięcioły: czarny, średni, zielony i dzięciołek, jak również muchołówka żałobna, pliszka góraska oraz ptaki szponiaste – myszołów i jastrząb. Charakter i stan zachowania siedlisk tworzą dogodne warunki dla populacji łęgowych grzywacza, krętogłowa oraz ptaków wróblowych (świergotek drzewny, pokrzywnica, piegża, gajówka, mysikrólik, sosnowka, bogatka, pelzacz leśny, zięba, gil) Obszar specjalnej ochrony ptaków Natura 2000 PLB320016 pokrywa się z obszarem ostoi ptaków o znaczeniu międzynarodowym w Polsce (IBA = Important Bird Areas) o tej samej nazwie – Lasy Puszczy nad Drawą (kod PL017), spełniając kryteria BirdLife International A1, A4i, B1i, B2, B3, C1, C2, C6.

Przedmiotami ochrony obszaru jest 31 gatunków ptaków: perkoz dwuczuby *Podiceps cristatus*, bąk *Botaurus stellaris*, bączek *Ixobrychus minutus*, czapla siwa *Ardea cinerea*, bocian czarny *Ciconia nigra*, łabędź niemy *Cygnus olor*, łabędź krzykliwy *Cygnus cygnus*, gęgawa *Anser anser*, gągoł *Bucephala clangula*, nurogęś *Mergus merganser*, trzmielojad *Pernis apivorus*, kania czarna *Milvus migrans*, kania ruda *Milvus milvus*, bielik *Haliaeetus albicilla*, błotniak stawowy *Circus aeruginosus*, orlik krzykliwy *Aquila pomarina*, rybołów *Pandion haliaetus*, kropiatka *Porzana porzana*, zielonka *Porzana parva*, żuraw *Grus grus*, słonka *Scolopax rusticola*, samotnik *Tringa ochropus*, rybitwa czarna *Chlidonias Niger*, siniak *Columba oenas*, puchacz *Bubo bubo*, sóweczka *Glaucidium passerinum*, włochatka *Aegolius funereus*, lelek *Caprimulgus europaeus*, zimorodek *Alcedo atthis*, dzięcioł czarny *Dryocopus martius*, muchołówka mała *Ficedula parva*.

Dla przedmiotowego obszaru obowiązuje plan zadań ochronnych, ustanowiony Zarządzeniem Regionalnego Dyrektora Ochrony Środowiska w Szczecinie, Regionalnego Dyrektora Ochrony Środowiska w Gorzowie Wielkopolskim i Regionalnego Dyrektora Ochrony Środowiska w Poznaniu z dnia 29 października 2021 r. w sprawie ustanowienia planu zadań ochronnych dla obszaru Natura 2000 Lasy Puszczy nad Drawą PLB320016.

Obszar Natura 2000 Uroczyska Puszczy Drawskiej PLH320046

Ostoja obejmuje większą część dużego kompleksu leśnego na równinie sandrowej, położonej w środkowym i dolnym biegu rzeki Drawy. W lasach dominują drzewostany sosnowe, jednak duży jest udział buczyn i dąbrów – niektóre ich płaty mają charakter zbliżony do naturalnego. W miejscach, gdzie teren jest pofałdowany, wzgórza osiągają wysokość do 121 m. Najcenniejszym przyrodniczo obszarem jest centralna część ostoi, położona w widłach rzek: Drawy i Płocicznej. Są tu liczne jeziora (największym z nich jest J. Ostrowieckie - 370 ha). W rzeźbie terenu odznaczają się meandry obu rzek, obramowane wysokimi skarpami. Charakterystyczną cechą tych rzek jest bystry prąd wywołany silnym spadkiem terenu. Ich koryta i doliny zachowały charakter zbliżony do naturalnego. Jeziora są zróżnicowane pod względem trofizmu wód, od dystroficznych przez mezotroficzne do eutroficznych. Na terenie ostoi rozproszone są liczne, małopowierzchniowe ale bardzo cenne torfowiska przejściowe i kilka dobrze zachowanych torfowisk alkalicznych.

Przedmiotami ochrony obszaru jest 21 siedlisk przyrodniczych: 3140 – Twardowodne oligo- i mezotroficzne zbiorniki z podwodnymi łakami ramienic (*Charetea*); 3150 – Starorzecza i naturalne eutroficzne zbiorniki wodne ze zbiorowiskami z *Nymphaeion*, *Potamion*; 3160 – Naturalne, dystroficzne zbiorniki wodne; 3260 – Nizinne i podgórskie rzeki ze zbiorowiskami włosieniczników (*Ranunculion fluitantis*); 4030 – Suche wrzosowiska (*Calluno-Genistion*, *Pohlio-Callunion*, *Calluno-Arctostaphylion*); 6120 – Ciepłolubne, śródlądowe murawy napiaskowe (*Koelerion glaucae*); 6410 – Zmiennowilgotne łąki trzęślicowe (*Molinion*); 6430 – Ziołorośla górskie (*Adenostylien alliariae*) i ziołorośla nadrzeczne (*Convolvuletalia sepium*); 6510 – Niżowe i górskie świeże łąki użytkowane ekstensywnie (*Arrhenatherion elatioris*); 7110 – Torfowiska wysokie z roślinnością torfotwórczą (żywe); 7140 – Torfowiska przejściowe i trzęsawiska (przeważnie z roślinnością z *Scheuchzerio-Caricetea*); 7210 – Torfowiska nakredowe (*Cladietum marisci*, *Caricetum buxbaumii*, *Schoenetum nigricantis*); 7230 – Górskie i nizinne torfowiska zasadowe o charakterze młak, turzycowisk i mechowisk; 9110 – Kwaśne buczyny (*Luzulo-Fagetum*); 9130 – Żyzne buczyny (*Dentario glandulosae Fagenion*, *Galio odorati-Fagenion*); 9160 – Grąd subatlantycki (*Stellario-Carpinetum*); 9170 – Grąd środkowoeuropejski i subkontynentalny (*Galio-Carpinetum*, *Tilio-Carpinetum*); 9190 – Kwaśne dąbrowy (*Quercion robori-petraeae*); 91D0 – Bory i lasy bagienne (*Vaccinio uliginosi-Betuletum pubescentis*, *Vaccinio uliginosi-Pinetum*, *Pino mugo-Sphagnetum*, *Sphagno girgensohnii-Piceetum*) i brzoźowo-sosnowe bagienne lasy borealne; 91E0 – Łęgi wierzbowe, topolowe, olszowe i jesionowe (*Salicetum albo-fragilis*, *Populetum albae*, *Alnenion glutinoso-incanae*) i olsy źródłiskowe; 91F0 – Łęgowe lasy dębowo-wiązowo-jesionowe (*Ficario-Ulmetum*); 91T0 – Sosnowy bór chrobotkowy (*Cladonio-Pinetum* i chrobotkowa postać *Peucedano-Pinetum*), 3 gatunki roślin: sierpowiec błyszczący *Hamatocaulis vernicosus*; elisma wodna *Luronium natans*; lipiennik Loesela *Liparis loeselii* oraz 23 gatunki zwierząt: nocek duży *Myotis myotis*; bóbr *Castor fiber*; wydra *Lutra lutra*; wilk *Canis lupus*; traszka grzebieniasta *Triturus cristatus*; kumak nizinny *Bombina bombina*; żółw błotny *Emys orbicularis*; minóg strumieniowy *Lampetra planeri*; łosoś atlantycki *Salmo salar*; głowacz białopłetwy *Cottus gobio*; różanka *Rhodeus amarus*; koza *Cobitis taenia*; piskorz *Misgurnus fossilis*; poczwarówka Geyera *Vertigo geyeri*; poczwarówka zwężona *Vertigo angustior*; poczwarówka jajowata *Vertigo moulinsiana*; skójka gruboskorupowa *Unio crassus*; trzepla zielona *Ophiogomphus ceclia*; zalotka większa *Leucorrhinia pectoralis*; czerwonończyk nieparek *Lycaena dispar*; pachnica dębowa *Osmoderma eremita*; kozioróg dębosz *Cerambyx cerdo*; zatoczek łamliwy *Anisus vorticulus*.

Dla przedmiotowego obszaru obowiązuje plan zadań ochronnych, ustanowiony Zarządzeniem Regionalnego Dyrektora Ochrony Środowiska w Szczecinie, Regionalnego Dyrektora Ochrony Środowiska w Gorzowie Wielkopolskim i Regionalnego Dyrektora Ochrony Środowiska w Poznaniu z dnia 23 listopada 2022 r. w sprawie ustanowienia planu zadań ochronnych dla obszaru Natura 2000 Uroczyska Puszczy Drawskiej PLH320046.

Obszaru Chronionego Krajobrazu Puszcza Drawska został wyznaczony Rozporządzeniem Nr 14 Wojewody Lubuskiego z dnia 24 lipca 2003 r. w sprawie określenia obszarów chronionego krajobrazu na terenie województwa lubuskiego (Dz. Urz. Woj. Lubuskiego z 2003 r. Nr 47, poz. 820). Czynna ochrona ekosystemów obszaru, realizowana w ramach racjonalnej gospodarki rolnej, leśnej i rybackiej, polega na zachowaniu różnorodności biologicznej siedlisk przyrodniczych kompleksów leśnych Równiny Drawskiej. Obecnie powierzchnia obszaru wynosi 46 256,86 ha.

Obowiązującym aktem prawnym dla przedmiotowego obszaru jest Uchwała Nr XXIX/454/17 Sejmiku Województwa Lubuskiego z dnia 10 kwietnia 2017 r. w sprawie obszaru chronionego krajobrazu o nazwie „Puszcza Drawska” (Dz. Urz. Woj. Lubuskiego z dnia 20 kwietnia 2017 r. poz. 1029), zmieniona przez Uchwałę Nr L/795/18 Sejmiku Województwa Lubuskiego z dnia 29 października 2018 r. zmieniająca uchwałę w sprawie obszaru chronionego krajobrazu o nazwie „Puszcza Drawska” (Dz. Urz. Woj. Lubuskiego z dnia 2 listopada 2018 r. poz. 2530).

2.8. Dziedzictwo kulturowe i zabytki

W granicach przedmiotowego obszaru nie występują obszary, ani obiekty objęte ochroną konserwatorską.

2.9. Klimat lokalny

Klimat gminy Drezdenko posiada cechy charakterystyczne dla klimatu zachodniej Polski. Jest to klimat przejściowy, kształtowany przez oceaniczne masy powietrza od zachodu i kontynentalne masy powietrza od wschodu. W mniejszym stopniu na omawiany obszar oddziałuje klimat arktyczny (od północy) i zwrotnikowy (od południa). Położenie geograficzne gminy Drezdenko, ukształtowanie terenu oraz wysokość powodują, że gmina, leżąca na granicy śląsko-wielkopolskiego oraz pomorskiego regionu klimatycznego, charakteryzuje się klimatem przejściowym o cechach oceanicznych. Na terenie gminy Drezdenko średnia temperatura roczna wynosi $+4.5^{\circ}\text{C}$, przy rocznej amplitudzie temperatur wynoszącej od 9°C do 10°C . W okresie od maja do września średnia temperatura powietrza wynosi od 19°C do 23°C . Suma opadów rocznych zawiera się w granicach 500÷650 mm. Pokrywa śnieżna na terenie gminy Drezdenko zalega wyjątkowo krótko, bo zaledwie 30÷40 dni w roku, przy czym ma charakter nietrwały. Spowodowane jest to oddziaływaniem mas powietrza oceanicznego. Długość okresu wegetacyjnego, wyrażona liczbą dni z ustaloną średnią temperaturą większą bądź równą 5°C , waha się od 215 do 225 dni i należy do najwyższych w Polsce. Region gminy Drezdenko charakteryzuje się przewagą dni z pogodą bardzo ciepłą i pochmurną, których w ciągu roku jest średnio 60, w tym bez opadu 38. Typowa dla regionu jest także pogoda przymrozkowa bardzo chłodna (średnio prawie 40 dni w roku, w tym połowa jest z opadem). Okres wegetacyjny trwa tu ok. 210-220 dni, 100-110 dni jest z przymrozkami a 38-60 dni posiada pokrywę śnieżną. Średnia roczna temperatura wynosi ok. $7,5^{\circ}\text{C}$, stycznia $-3,0^{\circ}\text{C}$, lipca $18,0^{\circ}\text{C}$. Zima i lato trwają po ok. 90 dni. Dni pogodnych jest w roku 37-40 (z maksimum w marcu i wrześniu), dni pochmurnych ok. 135. Liczba dni z opadem wynosi ok. 130-150 z maksimum w grudniu i lipcu. Opady atmosferyczne należą do najmniejszych w kraju i na ogół nie przekraczają 500 mm/rok. Udział silnych wiatrów, zwłaszcza w częściach bezleśnych gminy, jest znaczny i osiąga nawet 35-40 dni w roku. Na obszarze gminy przeważają wiatry z zachodniego wycinka horyzontu. Wiatrów zachodnich jest średnio 18,7%, południowo-zachodnich 16,9%.⁴

2.10. Jakość powietrza

Monitoring zmian jakości powietrza wraz z oceną poziomu substancji w powietrzu prowadzony jest na przedmiotowym obszarze przez Główny Inspektorat Ochrony Środowiska. Wynikiem oceny, zarówno pod kątem kryteriów dla ochrony zdrowia jak i kryteriów dla ochrony roślin, dla wszystkich substancji podlegających ocenie, jest zaliczenie strefy do jednej z poniższych klas:

1. w klasyfikacji podstawowej:

- do klasy A – jeżeli stężenia zanieczyszczenia na terenie strefy nie przekraczają odpowiednio poziomów dopuszczalnych lub poziomów docelowych,
- do klasy C – jeżeli stężenia zanieczyszczeń na terenie strefy przekraczają poziomy dopuszczalny lub poziomy docelowy powiększony o margines tolerancji, a w przypadku gdy margines, tolerancji nie jest określony – poziomy dopuszczalny lub poziomy docelowy.

2. w klasyfikacji dodatkowej:

- do klasy A1 – brak przekroczenia poziomu dopuszczalnego dla pyłu $\text{PM}_{2,5}$ – dla fazy II tj. $\leq 20 \mu\text{g}/\text{m}^3$,
- do klasy C1 – przekroczenie poziomu dopuszczalnego dla pyłu $\text{PM}_{2,5}$ – dla fazy II tj. $> 20 \mu\text{g}/\text{m}^3$,
- do klasy D1 – jeżeli poziom stężeń ozonu nie przekracza poziomu celu długoterminowego,
- do klasy D2 – jeżeli poziom stężeń ozonu przekracza poziom celu długoterminowego.

Dodatkową klasyfikację wprowadzono na potrzeby raportowania do Komisji Europejskiej.

⁴ Studium uwarunkowań i kierunków zagospodarowania przestrzennego gminy Drezdenko

Zaliczenie strefy do określonej klasy zależy od stężeń zanieczyszczeń występujących na jej obszarze i wiąże się z wymaganiami dotyczącymi działań na rzecz poprawy jakości powietrza lub na rzecz utrzymania tej jakości.

W roku 2022 Główny Inspektorat Ochrony Środowiska opublikował „Roczną ocenę jakości powietrza w województwie lubuskim. Raport wojewódzki za rok 2021”. Zgodnie z ówczesnie obowiązującym rozporządzeniem Ministra Środowiska z dnia 2 sierpnia 2012 r. w sprawie stref, w których dokonuje się oceny jakości powietrza (Dz. U. z 2012 r. poz. 914) gmina Drezdenko należała do strefy lubuskiej. Na podstawie oceny poziomu poszczególnych substancji dokonano klasyfikacji stref, w których są dotrzymane lub przekraczane przewidziane prawem poziomy dopuszczalne lub docelowe oraz poziomy celów długoterminowych. Każdej strefie, dla każdego zanieczyszczenia przypisano właściwy symbol klasy.

W efekcie oceny przeprowadzonej pod kątem ochrony roślin, w zakresie dwutlenku siarki, tlenków azotu oraz ozonu strefę lubuską zaliczono do klasy A (Ryc. 5.). W dodatkowej klasyfikacji w odniesieniu do poziomu celu długoterminowego strefie przypisano klasę D2.

Ryc. 5. Klasy stref dla poszczególnych zanieczyszczeń, uzyskane w ocenie rocznej dokonanej z uwzględnieniem kryteriów ustanowionych w celu ochrony roślin - klasyfikacja podstawowa (klasy: A, C)

Lp.	Nazwa strefy	Kod strefy	SO ₂	NO _x	O ₃
1	strefa lubuska	PL0803	A	A	A ¹

¹⁾Dla ozonu – poziom celu długoterminowego strefa lubuska uzyskała klasę D2.

Źródło: <http://powietrze.gios.gov.pl/>

Pod kątem ochrony zdrowia dla poziomu dopuszczalnego pyłu PM₁₀, dwutlenku siarki, dwutlenku azotu, ołowiu, benzenu, tlenku węgla oraz poziomu docelowego ozonu, kadmu, arsenu i niklu strefę lubuską zaliczono do klasy A. Dokonując oceny stref dla pyłu zawieszonego PM_{2,5} dla poziomu dopuszczalnego II fazy – wartości obowiązującej dla roku 2020 – strefa lubuska uzyskała klasę A1. W strefie lubuskiej stwierdzono przekroczenia poziomu docelowego dla benzo(a)pirenu – strefę zaliczono do klasy C. W ramach oceny wykonano również dodatkową klasyfikację zaliczając strefę lubuską:

- w przypadku ozonu w odniesieniu do poziomu celu długoterminowego - do klasy D2,
- w przypadku pyłu PM_{2,5} poziomu dopuszczalnego I fazy - do klasy A (Ryc. 6.).

Ryc. 6. Klasy stref dla poszczególnych zanieczyszczeń, uzyskane w ocenie rocznej dokonanej z uwzględnieniem kryteriów ustanowionych w celu ochrony zdrowia ludzi – klasyfikacja podstawowa (klasy: A, C)

Lp.	Nazwa strefy	Kod strefy	SO ₂	NO ₂	C ₆ H ₆	CO	O ₃	PM ₁₀	Pb	As	Cd	Ni	B(a)P	PM _{2,5}
1	miasto Gorzów Wielkopolski	PL0801	A	A	A	A	A ¹	A	A	A	A	A	C	A1 ³
2	miasto Zielona Góra	PL0802	A	A	A	A	A ²	A	A	A	A	A	C	A1 ³
3	strefa lubuska	PL0803	A	A	A	A	A ²	A	A	A	A	A	C	A1 ³

¹⁾ Dla ozonu – poziom celu długoterminowego, strefy uzyskały klasę D1.

²⁾ Dla ozonu – poziom celu długoterminowego, strefy uzyskały klasę D2.

³⁾ Dla pyłu zawieszonego PM_{2,5} – poziom dopuszczalny I faza, wszystkie strefy uzyskały klasę A.

Źródło: <http://powietrze.gios.gov.pl/>

Interpretując wyniki klasyfikacji, w szczególności wskazujące na potrzebę opracowania programów ochrony powietrza, należy pamiętać, że wynik taki nie powinien być utożsamiany ze stanem jakości powietrza na obszarze całej strefy. Klasa C może oznaczać np. lokalny problem związany z daną substancją.

W porównaniu z oceną jakości powietrza wykonaną dla roku 2020 nastąpiła poprawa – w strefie lubuskiej nie odnotowano przekroczenia poziomu docelowego ozonu w powietrzu ze względu na ochronę zdrowia. Największa liczba dni z ośmiogodzinną średnią ozonu wyższą niż $120 \mu\text{g}/\text{m}^3$ była mniejsza niż w roku 2020 i wyniosła 23. Natomiast w porównaniu do roku 2020, w którym we wszystkich strefach przekroczony został poziom celu długoterminowego, w strefie miasta Gorzów Wielkopolski nie odnotowano przekroczenia tego parametru. W strefie miasta Zielona Góra oraz w strefie lubuskiej ponownie odnotowano przekroczenia poziomu celu długoterminowego – ze względu na ochronę zdrowia oraz ze względu na ochronę roślin, którego termin osiągnięcia jest wyznaczony na 2020 rok.

2.11. Klimat akustyczny

Zgodnie z rozporządzeniem Ministra Środowiska z dnia 14 czerwca 2007 r. w sprawie dopuszczalnych poziomów hałasu w środowisku (Dz. U. z 2014 r. poz. 112), dopuszczalne poziomy hałasu w środowisku powodowanego przez poszczególne grupy źródeł hałasu wyrażone są:

- wskaźnikami L_{AeqD} - równoważny poziom dźwięku A dla pory dnia (rozumianej jako przedział czasu od godz. 6⁰⁰ do godz. 22⁰⁰) oraz L_{AeqN} - równoważny poziom dźwięku A dla pory nocy (rozumianej jako przedział czasu od godz. 22⁰⁰ do godz. 6⁰⁰), które to wskaźniki mają zastosowanie do ustalania i kontroli warunków korzystania ze środowiska, w odniesieniu do jednej doby,
- wskaźnikami L_{DWN} - długookresowy średni poziom dźwięku A wyrażony w decybelach (dB), wyznaczony w ciągu wszystkich dób w roku, z uwzględnieniem pory dnia (rozumianej jako przedział czasu od godz. 6⁰⁰ do godz. 18⁰⁰), pory wieczoru (rozumianej jako przedział czasu od godz. 18⁰⁰ do godz. 22⁰⁰) oraz pory nocy (rozumianej jako przedział czasu od godz. 22⁰⁰ do godz. 6⁰⁰) oraz L_N - długookresowy średni poziom dźwięku A wyrażony w decybelach (dB), wyznaczony w ciągu wszystkich pór nocy w roku (rozumianych jako przedział czasu od godz. 22⁰⁰ do godz. 6⁰⁰), które to wskaźniki mają zastosowanie do prowadzenia długookresowej polityki w zakresie ochrony przed hałasem.

Dopuszczalne wartości poziomu hałasu w środowisku dla poszczególnych rodzajów terenów regulują przepisy ww. rozporządzenia Ministra Środowiska. Ich wartości zaprezentowano poniżej (Tabela 1.).

Tabela 1. Dopuszczalne wartości poziomu hałasu w środowisku powodowanego przez poszczególne grupy źródeł hałasu

Rodzaj terenu	Dopuszczalny poziom hałasu w dB						Dopuszczalny długookresowy średni poziom dźwięku A w dB					
	Drogi lub linie kolejowe		Pozostałe obiekty i działalność będąca źródłem hałasu		Linie energetyczne		Drogi lub linie kolejowe		Pozostałe obiekty i działalność będąca źródłem hałasu		Linie energetyczne	
	L_{AeqD}	L_{AeqN}	L_{AeqD}	L_{AeqN}	L_{AeqD}	L_{AeqN}	L_{DWN}	L_N	L_{DWN}	L_N	L_{DWN}	L_N
Tereny zabudowy mieszkaniowej jednorodzinnej	61	56	50	40	50	45	64	59	50	40	50	45
Tereny mieszkaniowo-usługowe	65	56	55	45	50	45	68	59	55	45	50	45

Źródło: Rozporządzenie Ministra Środowiska z dnia 14 czerwca 2007 r. w sprawie dopuszczalnych poziomów hałasu w środowisku

Spełnienie powyższych wymogów, określonych rozporządzeniem Ministra Środowiska nie gwarantuje stworzenia mieszkańcom warunków, w których nie występuje uciążliwe oddziaływanie hałasu. Przyjęte standardy podyktowane są realnymi możliwościami ograniczania hałasów.

Głównym źródłem uciążliwości akustycznych na przedmiotowym obszarze jest ruch samochodowy odbywający się drogą wojewódzką nr 160 – ulicą Strzelecką. W 2020 roku na drogach wojewódzkich przeprowadzony został Generalny Pomiar Ruchu, w tym na drodze wojewódzkiej nr 160 na odcinku

Dobiegiew /ul. Gdańska (DK22)/ - Klesno /DW156/ oraz Drezdenko /przejście: ul. Wschodnia (DW174) - DW158, DW181/. Wyniki prezentujące średni dobowy ruch na ww. odcinku drogi przedstawiono w poniższej tabeli (Tabela 2.).

Tabela 2. Średni dobowy ruch na drodze wojewódzkiej nr 160 w 2020 roku

Nr drogi	Nazwa odcinka	Ilość pojazdów ogółem	Ilość samochodów ciężarowych
DW160	DOBIEGIEW /UL. GDAŃSKA (DK22)/ - KLESNO /DW156/	1786	11
DW160	DREZDENKO /PRZEJŚCIE: UL. WSCHODNIA (DW174) - DW158, DW181/	9100	125

Źródło: <https://www.gov.pl/web/gddkia/generalny-pomiar-ruchu-20202021>

Na podstawie obserwacji dokonanych podczas wizji lokalnej na omawianym terenie, stwierdza się, że ruch komunikacyjny na drodze wojewódzkiej sąsiadującej z obszarem opracowania charakteryzuje się niskim natężeniem. Natężenie hałasu generowanego przez samochody poruszające się tą drogą cechuje się zmiennością w ciągu doby - większe w porze dziennej oraz znacząco mniejsze w porze nocnej.

Ponadto źródłem uciążliwości akustycznych jest ruch pociągów odbywający się linią kolejową nr 203 Tczew – Kostrzyn. Należy podkreślić, iż hałas kolejowy odgrywa mniejsze znaczenie niż hałas drogowy, ze względu na subiektywnie mniejsze dokuczliwość tego hałasu oraz ograniczoną częstotliwość kursowania pociągów.

3. Informacja o zawartości i głównych celach projektu miejscowego planu zagospodarowania przestrzennego

3.1. Cel opracowania projektu planu

Zgodnie z ustawą o planowaniu i zagospodarowaniu przestrzennym, zadaniem miejscowego planu jest ustalenie przeznaczenia terenów, sposób ich zagospodarowania i zabudowy, z uwzględnieniem ładu przestrzennego oraz dostosowaniem struktury zabudowy i intensywności zagospodarowania do uwarunkowań przyrodniczych i przestrzennych tego terenu oraz otoczenia.

Na przedmiotowym obszarze obowiązuje miejscowy plan zagospodarowania przestrzennego w miejscowości Drezdenko – obręb Radowo (uchwała nr XLVII/377/2014 Rady Miejskiej w Drezdenku z dnia 25 marca 2014 roku). Zakres zmian w stosunku do obowiązującego planu obejmuje dopasowanie wydzieleń drogowych do istniejących podziałów własnościowych oraz korekty linii zabudowy.

3.2. Ustalenia projektu planu

Przedmiotem ustaleń projektu planu dotyczących przeznaczenia terenu są:

- tereny zabudowy mieszkaniowej jednorodzinnej wolnostojącej lub usług (MNW-U);
- teren drogi dojazdowej (KDD).

W projekcie planu zawarto następujące zapisy istotne z punktu widzenia ochrony środowiska:

1) ustala się:

- lokalizację budynków i wiat, o określonych w planie parametrach, zgodnie z liniami zabudowy, ustaleniami planu oraz przepisami odrębnymi;
- gromadzenie odpadów, w miejscach do tego przeznaczonych na terenie działki budowlanej oraz dalsze ich zagospodarowanie zgodne z przepisami odrębnymi;

- możliwość zagospodarowania mas ziemnych powstałych wskutek prowadzenia robót budowlanych na terenie inwestycji;
 - zapewnienie dopuszczalnych poziomów hałasu w środowisku na zagospodarowanych terenach MNW-U – jak dla terenów mieszkaniowo-usługowych;
 - uwzględnienie lokalizacji całego obszaru objętego planem w granicach Głównego Zbiornika Wód Podziemnych nr 127 Subzbiornik Złotów-Piła-Strzelce Krajeńskie oraz Głównego Zbiornika Wód Podziemnych nr 138 Pradolina Toruń – Eberswalde;
 - odprowadzenie wód opadowych i roztopowych zgodnie z przepisami odrębnymi;
 - odprowadzanie ścieków bytowych i przemysłowych, zgodnie z przepisami odrębnymi;
 - zaopatrzenie w wodę do celów bytowych i technologicznych, w tym do celów przeciwpożarowych, z sieci wodociągowych, zgodnie z przepisami odrębnymi;
 - zaopatrzenie w ciepło z zastosowaniem technologii i urządzeń niskoemisyjnych zgodnie z przepisami odrębnymi, z zastrzeżeniem iż dopuszcza się lokalizację urządzeń wytwarzających energię z odnawialnych źródeł energii o mocy do 100 kW, z wyłączeniem elektrowni wiatrowych i biogazowni;
- 2) zakazuje się lokalizacji:
- przedsięwzięć mogących zawsze znacząco i potencjalnie znacząco oddziaływać na środowisko za wyjątkiem inwestycji infrastruktury technicznej lub komunikacyjnej, w tym inwestycji celu publicznego;
 - zakładów o zwiększonym lub dużym ryzyku wystąpienia awarii przemysłowych;
 - stanowisk postojowych na powierzchni wliczanej do określonej planem minimalnej powierzchni biologicznie czynnej;
- 3) dopuszcza się realizację rozwiązań pozwalających na retencjonowanie wód opadowych na terenie nieruchomości i rozwiązań opóźniających spływ wód opadowych, w szczególności, zbiorniki na deszczówkę, np. beczki, studnie chłonne, oczka wodne, place deszczowe, rozumiane jako place z obniżonym poziomem terenu w stosunku do otaczającego gruntu czy wykorzystywanie naturalnego ukształtowania terenu, zielone dachy, ogrody deszczowe: ogrody z roślinnością oczyszczającą wodę i wiążącą wodę na długo w glebie.

3.3. Powiązania z innymi dokumentami

Zgodnie z ustawą o planowaniu i zagospodarowaniu przestrzennym ustalenia planu w zakresie tekstowym i graficznym muszą być powiązane z ustaleniami Studium uwarunkowań i kierunków zagospodarowania przestrzennego gminy, który to dokument określa politykę przestrzenną gminy, w tym zasady zagospodarowania przestrzennego jej poszczególnych części. Miejscowy plan zostaje uchwalony po wcześniejszym stwierdzeniu jego zgodności ze Studium przez Radę Miejską.

W obowiązującym Studium uwarunkowań i kierunków zagospodarowania przestrzennego Gminy Drezdenko (uchwała nr XXX/276/2016 Rady Miejskiej w Drezdenku z dnia 28 września 2016 r., zmieniona uchwałą nr uchwałą nr LIII/472/2017 Rady Miejskiej w Drezdenku z dnia 29 listopada 2017 r., oraz uchwałą LVIII/361/2022 Rady Miejskiej w Drezdenku z dnia 22 lutego 2022 r.) obszar objęty granicami opracowania projektu planu obejmuje teren o wiodącej funkcji mieszkaniowej z towarzyszącymi usługami.

W projekcie planu przewiduje się przeznaczenie przedmiotowego obszaru pod tereny zabudowy mieszkaniowej jednorodzinnej wolnostojącej lub usług oraz teren drogi dojazdowej. Uchwalenie planu będzie zatem stanowić realizację polityki przestrzennej gminy wyrażonej w Studium.

3.4. Potencjalne zmiany stanu środowiska w przypadku braku realizacji ustaleń projektu planu

W przypadku braku realizacji ustaleń projektu planu potencjalne zamiany stanu środowiska będą następować na podstawie obowiązującego miejscowego planu zagospodarowania przestrzennego (uchwała nr XLVII/377/2014 Rady Miejskiej w Drezdenku z dnia 25 marca 2014 roku). Zgodnie z aktualnym dokumentem planistycznym obszar objęty opracowaniem przeznaczony jest pod tereny zabudowy mieszkaniowej jednorodzinnej z usługami oraz tereny komunikacji. W wyniku realizacji ustaleń obowiązującego planu miejscowego wystąpić mogą przede wszystkim przekształcenia powierzchni ziemi i krajobrazu, w związku z posadowieniem budynków i obiektów im

towarzyszących oraz realizacją dróg. Zmianie mogą ulec również warunki odpływu wód opadowych spowodowane utwardzeniem terenu. W związku z funkcjonowaniem zabudowy, zarówno istniejącej, jak i mogącej potencjalnie powstać, występować będzie emisja zanieczyszczeń do powietrza w związku ze spalaniem paliw wykorzystywanych do ogrzewania budynków, emisja spalin z samochodów użytkownikóW terenu, jak również emisja hałasu komunikacyjnego.

4. Istniejące problemy ochrony środowiska istotne z punktu widzenia projektu planu

Ochrona środowiska związana jest z różnymi rodzajami ludzkiej aktywności i skupia się na takich zagadnieniach jak zanieczyszczenie powietrza, wód i gleb, gospodarce odpadami oraz takich zjawiskach jak utrata różnorodności biologicznej, wprowadzanie gatunków inwazyjnych czy genetycznie modyfikowanych.

Do głównych problemów z zakresu ochrony środowiska istotnych z punktu widzenia projektowanego dokumentu należą:

- wzrost emisji zanieczyszczeń powietrza (emisje z systemów grzewczych, z ciągów komunikacyjnych),
- wzrost udziału powierzchni utwardzonych, zmiana warunków odpływu wód opadowych,
- osiągnięcie celów środowiskowych określonych dla JCWP, w granicach której znajduje się przedmiotowy obszar,
- konieczność zapewnienia ochrony wód podziemnych w związku z występowaniem Głównych Zbiorników Wód Podziemnych.

Na przedmiotowym terenie nie występują problemy ochrony środowiska dotyczące obszarów podlegających ochronie na podstawie ustawy z dnia 16 kwietnia 2004 r. o ochronie przyrody.

5. Cele ochrony środowiska ustanowione na szczeblu międzynarodowym, wspólnotowym i krajowym oraz sposoby ich uwzględniania w projekcie planu

Do dokumentów rangi międzynarodowej ujmujących cele ochrony środowiska istotne z punktu widzenia projektu planu miejscowego należą ratyfikowane przez Polskę konwencje międzynarodowe:

- Konwencja Genewska (1979) w sprawie transgranicznego zanieczyszczania powietrza na dalekie odległości mająca na celu ochronę człowieka i jego środowiska przed zanieczyszczeniem powietrza oraz dążenie do ograniczenia i stopniowego zmniejszania i zapobiegania zanieczyszczeniom powietrza, łącznie z transgranicznym zanieczyszczaniem powietrza na dalekie odległości,
- Ramowa Konwencja Narodów Zjednoczonych w sprawie zmian klimatu (Rio de Janeiro, 1992), której głównym celem jest zapobieganie dalszym zmianom klimatu globalnego, ze szczególnym uwzględnieniem długoterminowego jego ocieplania na skutek wzrostu stężenia gazów cieplarnianych w atmosferze oraz Protokół z Kioto (1998) stanowiący uzupełnienie Konwencji klimatycznej,
- Konwencja o dostępie do informacji, udziale społeczeństwa w podejmowaniu decyzji oraz dostępie do sprawiedliwości w sprawach dotyczących środowiska, sporządzona w Aarhus dnia 25 czerwca 1998 r. (Dz. U. z 2003 r. Nr 78 poz. 706), której podstawowym celem jest ochrona prawa każdej osoby do życia w środowisku odpowiednim dla jej zdrowia. Dla osiągnięcia celu w Konwencji określono działania w trzech obszarach dotyczących: zapewnienia społeczeństwu przez władze publiczne dostępu do informacji dotyczących środowiska, ułatwienia udziału społeczeństwa w podejmowaniu decyzji mających wpływ na środowisko, rozszerzenia warunków dostępu do wymiaru sprawiedliwości w sprawach dotyczących środowiska,
- Europejska Konwencja Krajobrazowa sporządzona we Florencji w 2000 roku ma na celu ochronę różnorodności krajobrazów europejskich, zarówno naturalnych, jak i kulturowych, a także racjonalne zagospodarowanie i planowanie krajobrazu.

Akcesja Polski do Unii Europejskiej nałożyła na Polskę nowe obowiązki, wynikające z konieczności dostosowania prawa polskiego do regulacji unijnych. Ochrona środowiska wraz z Traktatem z Maastricht (1991) włączona została przez Wspólnoty Europejskie do spisu ich stałych zadań, dla których określono cele działań zapobiegawczych i regulujących. Obecnie prawo Unii Europejskiej regulujące ochronę środowiska liczy sobie kilkaset aktów prawnych, obejmujących dyrektywy, rozporządzenia, decyzje i zalecenia. Do priorytetów Unii Europejskiej w dziedzinie ochrony środowiska zaliczyć należy m.in. przeciwdziałanie zmianom klimatu, ochronę różnorodności biologicznej, ograniczenie wpływu zanieczyszczenia na zdrowie, a także lepsze wykorzystanie zasobów naturalnych.

Do dokumentów ustanowionych na szczeblu wspólnotowym, formułujących cele ochrony środowiska, istotne z punktu widzenia omawianego projektu planu, zaliczyć można:

- Dyrektywę 2001/42/WE Parlamentu Europejskiego i Rady z dnia 27 czerwca 2001 r. w sprawie oceny wpływu niektórych planów i programów na środowisko, której celem jest zapewnienie wysokiego poziomu ochrony środowiska i przyczynienie się do uwzględniania aspektów środowiskowych w przygotowaniu i przyjmowaniu planów i programów w celu wspierania stałego rozwoju, poprzez zapewnienie, że zgodnie z niniejszą dyrektywą dokonywana jest ocena wpływu na środowisko niektórych planów i programów, które potencjalnie mogą powodować znaczący wpływ na środowisko,
- Dyrektywa 2000/60/WE Parlamentu Europejskiego i Rady z dnia 23 października 2000 r. ustanawiająca ramy wspólnotowego działania w dziedzinie polityki wodnej, której celem jest ustalenie ram dla ochrony śródlądowych wód powierzchniowych, wód przejściowych, wód przybrzeżnych oraz wód podziemnych,
- Dyrektywa 2006/118/WE Parlamentu Europejskiego i Rady z dnia 12 grudnia 2006 r. w sprawie ochrony wód podziemnych przed zanieczyszczeniem i pogorszeniem ich stanu, która ustanawia szczególne środki, określone w art. 17 ust. 1 i 2 dyrektywy 2000/60/WE, w celu zapobiegania i ochrony przed zanieczyszczeniem wód podziemnych,
- Dyrektywa Parlamentu Europejskiego i Rady 2008/50/WE z dnia 21 maja 2008 r. w sprawie jakości powietrza i czystszej powietrza dla Europy, która ma na celu m.in. utrzymanie jakości powietrza, tam gdzie jest ona dobra, oraz jej poprawę w pozostałych przypadkach.

Projekt planu respektuje zasady ochrony środowiska ustanowione na szczeblu międzynarodowym i wspólnotowym poprzez wprowadzenie odpowiednich zapisów określających zasady ochrony środowiska i przyrody.

W odniesieniu do ustanowionego w Konwencji Genewskiej i Dyrektywie UE z dnia 21 maja 2008 r. celu ochrony człowieka i jego środowiska przed zanieczyszczeniem powietrza, w projekcie planu ustala się zaopatrzenie w ciepło z zastosowaniem technologii i urządzeń niskoemisyjnych zgodnie z przepisami odrębnymi, z zastrzeżeniem iż dopuszcza się lokalizację urządzeń wytwarzających energię z odnawialnych źródeł energii o mocy do 100 kW, z wyłączeniem elektrowni wiatrowych i biogazowni.

W myśl Europejskiej Konwencji Krajobrazowej sporządzonej we Florencji dnia 20 października 2000 r. (Dz. U. z 2006 r. Nr 14, poz. 98), której celem jest promowanie ochrony, gospodarki i planowania krajobrazu oraz organizowanie współpracy europejskiej w tym zakresie, opartej na wymianie doświadczeń, specjalistów i tworzeniu dobrej praktyki krajobrazowej, krajobraz jest ważnym elementem życia ludzi zamieszkujących w miastach i na wsiach, na obszarach zdegradowanych, pospolitych, jak również odznaczających się wyjątkowym pięknem. Ustalenia Konwencji wskazują na konieczność prowadzenia działań na rzecz zachowania i utrzymania ważnych lub charakterystycznych cech krajobrazu tak, aby ukierunkować i harmonizować zmiany, które wynikają z procesów społecznych, gospodarczych i środowiskowych. W celu realizacji zapisów Konwencji podejmuje się działania zmierzające m.in. do: prawnego uznania krajobrazów jako istotnego komponentu otoczenia ludzi, ustanowienia procedur udziału społeczeństwa w procesach planowania i zarządzania krajobrazem, jak również uwzględniania kwestii krajobrazowych we wszelkich działaniach związanych z zarządzaniem przestrzenią.

Respektując zapisy Konwencji Krajobrazowej w projekcie planu zawarto ustalenia dotyczące zasad ochrony i kształtowania ładu przestrzennego. W projekcie ustala się lokalizację budynków i wiat o określonych w planie parametrach, zgodnie z liniami zabudowy, ustaleniami planu oraz przepisami

odrębnymi, określa się maksymalne wielkości poszczególnych parametrów zabudowy, w tym maksymalną powierzchnię zabudowy i wysokość budynków, a także zasady projektowania kolorystyki dachów stromych. Ponadto zakazuje się lokalizacji tymczasowych atrap imitujących dach stromy na elewacjach budynków, w celu ograniczenia możliwości realizacji obiektów wpływających ujemnie na krajobraz.

Cele ustanowione na szczeblu międzynarodowym i wspólnotowym zostały przeniesione do krajowych i lokalnych dokumentów i na ich podstawie są realizowane. Odpowiednie odniesienia są obecne w ustawodawstwie krajowym. Zgodnie z art. 14 ustawy z dnia 27 kwietnia 2001 r. Prawo ochrony środowiska, polityka ochrony środowiska jest prowadzona na podstawie strategii rozwoju, programów i dokumentów programowych, o których mowa w ustawie z dnia 6 grudnia 2006 r. o zasadach prowadzenia polityki rozwoju. Polityka ochrony środowiska jest prowadzona również za pomocą wojewódzkich, powiatowych i gminnych programów ochrony środowiska.

Istotne z punktu widzenia opracowywanego dokumentu są: Polityka ekologiczna państwa 2030 – strategia rozwoju w obszarze środowiska i gospodarki wodnej oraz Plan gospodarowania wodami na obszarze dorzecza Odry.

Polityka ekologiczna państwa 2030 – strategia rozwoju w obszarze środowiska i gospodarki wodnej (PEP2030)

W systemie dokumentów strategicznych PEP2030 stanowi doprecyzowanie i operacjonalizację zapisów SOR. W związku z powyższym, cel główny PEP2030, tj. Rozwój potencjału środowiska na rzecz obywateli i przedsiębiorców, został przeniesiony wprost ze Strategii na rzecz Odpowiedzialnego Rozwoju do roku 2020 (z perspektywą do 2030 r.). Cele szczegółowe PEP2030 zostały określone w odpowiedzi na zidentyfikowane w diagnozie najważniejsze trendy w obszarze środowiska, w sposób umożliwiający zharmonizowanie kwestii związanych z ochroną środowiska z potrzebami gospodarczymi i społecznymi. Kierunki interwencji obejmują wszystkie obszary tematyczne polityki ochrony środowiska. Stanowią wiązki działań i projektów strategicznych przyczyniających się do realizacji celów szczegółowych PEP2030:

1. Środowisko i zdrowie. Poprawa jakości środowiska i bezpieczeństwa ekologicznego:
 - Zrównoważone gospodarowanie wodami, w tym zapewnienie dostępu do czystej wody dla społeczeństwa i gospodarki oraz osiągnięcie dobrego stanu wód;
 - Likwidacja źródeł emisji zanieczyszczeń do powietrza lub istotne zmniejszenie ich oddziaływania;
 - Ochrona powierzchni ziemi, w tym gleb;
 - Przeciwdziałanie zagrożeniom środowiska oraz zapewnienie bezpieczeństwa biologicznego, jądrowego i ochrony radiologicznej.
2. Środowisko i gospodarka. Zrównoważone gospodarowanie zasobami środowiska:
 - Zarządzanie zasobami dziedzictwa przyrodniczego i kulturowego, w tym ochrona i poprawa stanu różnorodności biologicznej i krajobrazu;
 - Wspieranie wielofunkcyjnej i trwale zrównoważonej gospodarki leśnej;
 - Gospodarka odpadami w kierunku gospodarki o obiegu zamkniętym;
 - Zarządzanie zasobami geologicznymi poprzez opracowanie i wdrożenie polityki surowcowej państwa;
 - Wspieranie wdrażania eko-innowacji oraz upowszechnianie najlepszych dostępnych technik BAT.
3. Środowisko i klimat. Łagodzenie zmian klimatu i adaptacja do nich oraz zarządzanie ryzykiem klęsk żywiołowych:
 - Przeciwdziałanie zmianom klimatu;
 - Adaptacja do zmian klimatu i zarządzanie ryzykiem klęsk żywiołowych.

W odniesieniu do wyżej wymienionych celów PEP2030 w projekcie planu ustalono:

- w celu zapewnienia zrównoważonego gospodarowania wodami – dopuszczenie realizacji rozwiązań pozwalających na retencjonowanie wód opadowych na terenie nieruchomości i rozwiązań opóźniających spływ wód opadowych;

- w celu zmniejszenia oddziaływania źródeł emisji zanieczyszczeń do powietrza – zaopatrzenie w ciepło z zastosowaniem technologii i urządzeń niskoemisyjnych zgodnie z przepisami odrębnymi, z zastrzeżeniem iż dopuszcza się lokalizację urządzeń wytwarzających energię z odnawialnych źródeł energii o mocy do 100 kW, z wyłączeniem elektrowni wiatrowych i biogazowni;
- w celu ochrony powierzchni ziemi – minimalną powierzchnię biologicznie czynną na działce budowlanej;
- w celu przeciwdziałaniu zagrożeniom środowiska – zakaz lokalizacji przedsięwzięć mogących zawsze znacząco i potencjalnie znacząco oddziaływać na środowisko za wyjątkiem inwestycji infrastruktury technicznej lub komunikacyjnej, w tym inwestycji celu publicznego, a także zakaz lokalizacji zakładów o zwiększonym lub dużym ryzyku wystąpienia awarii przemysłowych.

Plan gospodarowania wodami na obszarze dorzecza Odry

Istotnym dokumentem na poziomie krajowym, dotyczącym ochrony wód, jest Plan gospodarowania wodami na obszarze dorzecza Odry, przyjęty rozporządzeniem Rady Ministrów z dnia 18 października 2016 r. (Dz. U. z 2016 r. poz. 1967), w którym zapisano cele środowiskowe dla poszczególnych jednolitych części wód powierzchniowych (JCWP) i podziemnych (JCWPd).

Wyznaczając cele środowiskowe dla poszczególnych JCWP brano ponadto pod uwagę ocenę stanu lub potencjału ekologicznego i stanu chemicznego dokonaną na podstawie dostępnych danych monitoringowych z lat 2010-2012 (w przypadku rzek) lub 2010-2013 (w przypadku jezior).

Teren objęty projektem planu zlokalizowany jest w granicach silnie zmienionej JCWP rzecznych Noteć od Drawy do Rudawy (RW600021188931) na obszarze dorzecza Odry, w regionie wodnym Warty. Zgodnie z Planem gospodarowania wodami na obszarze dorzecza Odry, przyjętym rozporządzeniem Rady Ministrów z dnia 18 października 2016 r., celem środowiskowym dla JCWP Noteć od Drawy do Rudawy w zakresie potencjału ekologicznego jest dobry potencjał ekologiczny, natomiast w zakresie stanu chemicznego jest dobry stan chemiczny. Celem środowiskowym w zakresie elementów hydromorfologicznych jest dobry stan (II klasa). Ponadto dla osiągnięcia celów środowiskowych istotne jest umożliwienie swobodnej migracji organizmów wodnych przez zachowanie lub przywrócenie ciągłości ekologicznej cieków. W przypadku JCWP Noteć od Drawy do Rudawy jest to możliwość migracji organizmów wodnych na odcinku cieku istotnego - Noteć w obrębie JCWP. Osiągnięcie celów środowiskowych dla JCWP Noteć od Drawy do Rudawy jest zagrożone. W zlewni JCWP występują presje: nierozpoznana presja, presja komunalna. W programie działań zaplanowano działanie obejmujące przegląd pozwoleń wodnoprawnych na wprowadzanie ścieków do wód lub do ziemi przez użytkowników w zlewni JCWP z uwagi na zagrożenie osiągnięcia celów środowiskowych, zgodnie z art. 136 ust. 3 ustawy - Prawo wodne, mające na celu szczegółowe rozpoznanie i w rezultacie ograniczenie tej presji tak, aby możliwe było osiągnięcie wskaźników zgodnych z wartościami dla dobrego stanu. Z uwagi jednak na czas niezbędny dla wdrożenia tego działania, następnie konkretnych działań naprawczych, a także okres niezbędny aby wdrożone działania przyniosły wymierne efekty, dobry stan będzie mógł być osiągnięty do roku 2027.

Celem środowiskowym dla JCWPd jest dobry stan ilościowy i chemiczny, charakteryzowany wartościami wskaźników zgodnie z rozporządzeniem o ocenie wód podziemnych. Stan ilościowy obrazuje wpływ poboru wody na części wód podziemnych. Natomiast stan chemiczny odnosi się do parametrów fizykochemicznych wód podziemnych (zarówno traktowanych jako zanieczyszczenia, jak i skażenie). Zgodnie z metodyką wyznaczania celów środowiskowych w latach 2012-2013, w sytuacji, gdy JCWPd zidentyfikowano jako niezagrożone nieosiągnięciem celów środowiskowych, celem dla wód jest dobry stan chemiczny i ilościowy. Cel ten został określony przy pomocy kryteriów charakteryzujących dobry stan chemiczny lub ilościowy zgodnie z rozporządzeniem o ocenie wód podziemnych. Natomiast dla JCWPd zagrożonych nieosiągnięciem celów środowiskowych, ale będących zgodnie z oceną stanu na 2012 r. w stanie dobrym, brakowało podstaw do wskazania przesłanek do ustalenia odstępstw. Celem środowiskowym jest dobry stan chemiczny i ilościowy, zidentyfikowany przy pomocy parametrów cechujących dobry stan chemiczny i ilościowy. W przypadku JCWPd, które zostały zidentyfikowane jako zagrożone i będące w stanie słabym zgodnie z oceną stanu na 2012 r., wykonano wstępną procedurę włączeń, czyli ustalenia odstępstw od

celów środowiskowych. Wstępnie zaproponowano odstępstwa od celów środowiskowych w postaci przedłużenia terminu osiągnięcia celów oraz ustalenie mniej rygorystycznych celów, które powinny zostać ostatecznie potwierdzone analizami presji i wpływów.

Obszar opracowania projektu planu zlokalizowany jest w granicach JCWPd nr 34 (GW600034). Zgodnie z „Planem”, celem środowiskowym dla JCWPd nr 34 w zakresie stanu chemicznego jest dobry stan chemiczny, natomiast celem środowiskowym w zakresie stanu ilościowego jest dobry stan ilościowy. Osiągnięcie celów środowiskowych dla JCWPd nr 34 jest zagrożone, ze względu na zmiany chemizmu wód związane z niedostatecznie oczyszczonymi ściekami komunalnymi, zbyt małym stopniem skanalizowania, szczególnie terenów wiejskich oraz składowiskami nieodpowiadającymi wymaganiom ochrony środowiska. W programie działań ukierunkowanym na presję, dla JCWPd nr 34 zaplanowano wszystkie możliwe działania ograniczające dopływ zanieczyszczeń komunalnych do wód. Niemniej jednak ze względu na warunki hydrogeologiczne okres 6 lat jest zbyt krótki aby mogła nastąpić poprawa stanu wód.

W projekcie planu zawarto ustalenia dotyczące zaopatrzenia w wodę z sieci wodociągowych, zgodnie z przepisami odrębnymi oraz odprowadzania ścieków bytowych i przemysłowych zgodnie z przepisami odrębnymi. Ponadto ustala się możliwość realizacji rozwiązań pozwalających na retencjonowanie wód opadowych na terenie nieruchomości i rozwiązań opóźniających spływ wód opadowych, w szczególności, zbiorniki na deszczówkę, np. beczki, studnie chłonne, oczka wodne, place deszczowe, rozumiane jako place z obniżonym poziomem terenu w stosunku do otaczającego gruntu czy wykorzystywanie naturalnego ukształtowania terenu, zielone dachy, ogrody deszczowe: ogrody z roślinnością oczyszczającą wodę i wiążącą wodę na długo w glebie. W projekcie planu ustalono również minimalną powierzchnię biologicznie czynną na każdej działce budowlanej, co pozwoli na przenikanie wód opadowych lub roztopowych w głąb profilu glebowego i zasilanie wód podziemnych. Mając na uwadze powyższe zakłada się, że wprowadzone w projekcie planu ustalenia nie przyczynią się do pogorszenia jakości wód na omawianym terenie i nie spowodują nieosiągnięcia celów środowiskowych zawartych w Planie gospodarowania wodami na obszarze dorzecza Odry.

6. Przewidywane oddziaływanie ustaleń projektu planu na środowisko

6.1. Oddziaływanie na powierzchnię ziemi

Oddziaływanie skutków realizacji ustaleń projektu planu na powierzchnię ziemi będzie miało charakter długoterminowy i związane będzie z realizacją zabudowy oraz zagospodarowaniem terenów komunikacji. Lokalizacja budynków i utwardzenie gruntu wokół nich spowoduje usunięcie wierzchniej warstwy gleby oraz uszczelnienie fragmentów powierzchni biologicznie czynnej w granicach dotychczas niezainwestowanych działek. Podobnie budowa drogi będzie wymagała zajęcia powierzchniowego terenu i uszczelnienia go zgodnie z technologią budowy obiektów komunikacyjnych. Co więcej istnieje możliwość wystąpienia zmian w ukształtowaniu terenu, obejmujących między innymi wykonanie wykopów, nasypów i wyrównania powierzchni ziemi.

Zmiany w ukształtowaniu terenu oraz strukturze gruntu wystąpią również w przypadku wykonywania robót budowlanych w zakresie urządzeń infrastruktury technicznej i obiektów budowlanych związanych z infrastrukturą techniczną. Na skutek prowadzenia prac budowlanych mogą nastąpić zmiany we właściwościach fizycznych i chemicznych podłoża, jak również przekształcenie powierzchni ziemi o charakterze lokalnym i krótkoterminowym, związane z wykonaniem wykopów.

W celu zminimalizowania negatywnego wpływu rozwoju terenów inwestycyjnych na środowisko, w projekcie planu ograniczono wielkość powierzchni zabudowy w stosunku do powierzchni działki budowlanej, jak również ustalono minimalny udział powierzchni biologicznie czynnej na działce budowlanej. Dzięki powyższym zapisom znaczna powierzchnia obszarów objętych opracowaniem pozostanie czynna przyrodniczo, gdyż będzie stanowiła tereny nieutwardzone, zagospodarowane zielenią. W przypadku realizacji miejsc parkingowych na terenie działki zaleca się w miarę możliwości zastosowanie nawierzchni z elementów ażurowych lub w formie nawierzchni trawiastej lub innych nawierzchni przepuszczających wodę w celu ograniczenia do minimum uszczelnienie

terenu. Zakazuje się lokalizacji stanowisk postojowych na powierzchni terenu wliczanej do wymaganej planem minimalnej powierzchni biologicznie czynnej.

Podczas realizacji dopuszczonych w projekcie planu przedsięwzięć zaleca się zagospodarowanie nadmiaru mas ziemnych pozyskanych podczas prac w obrębie terenu lub usuwanie ich zgodnie z przepisami odrębnymi, tj. ustawą z dnia 27 kwietnia 2001 r. Prawo ochrony środowiska oraz ustawą z dnia 3 lutego 1995 r. o ochronie gruntów rolnych i leśnych. W przypadku zanieczyszczenia gleby lub ziemi zaleca się przeprowadzenie rekultywacji, zgodnie z przepisami odrębnymi, tj. ustawą z dnia 3 lutego 1995 r. o ochronie gruntów rolnych i leśnych oraz ustawą z dnia 13 kwietnia 2007 r. o zapobieganiu szkodom w środowisku i ich naprawie.

Potencjalnym zagrożeniem dla powierzchni ziemi będzie ewentualne, niewłaściwe gromadzenie odpadów stałych w obrębie działek, do czasu ich odbioru i wywiezienia do Punktu Selektywnego Zbierania Odpadów Komunalnych lub na składowisko. Na etapie funkcjonowania inwestycji odpady należy gromadzić w sposób selektywny w miejscach do tego przeznaczonych na terenie działki budowlanej. Dalsze ich zagospodarowanie nastąpi zgodnie z regulaminem utrzymania czystości i porządku na terenie gminy Drezdenko oraz zgodnie z przepisami odrębnymi, tj. ustawą z dnia 14 grudnia 2012 r. o odpadach, których ustalenia mają na celu zapewnienie ochrony powierzchni ziemi przed skażeniem.

6.2. Oddziaływanie na krajobraz

Przewiduje się, że w granicach projektowanych terenów inwestycyjnych nastąpi trwałe przekształcenie krajobrazu związane z lokalizacją obiektów budowlanych. Należy jednak zaznaczyć, że w projekcie planu formę i gabaryty nowych budynków określono w nawiązaniu do zabudowy istniejącej w sąsiedztwie, z tego względu nie będą one dominować w krajobrazie. Odbiór wizualny poszczególnych fragmentów omawianej przestrzeni będzie miał charakter subiektywny i będzie zależny od zastosowanych form architektonicznych.

Projekt planu formułując parametry i wskaźniki kształtowania zabudowy oraz zagospodarowania terenu zapewnia ochronę i właściwe kształtowanie krajobrazu, tym samym przyczynia się do realizacji zapisów Europejskiej Konwencji Krajobrazowej. Pozytywnie na walory krajobrazowe wpłyną zapisy projektu planu w zakresie zasad ochrony i kształtowania ładu przestrzennego, w tym ustalenie lokalizacji budynków i wiat o określonych w planie parametrach, zgodnie z liniami zabudowy, ustaleniami planu oraz przepisami odrębnymi, określenie maksymalnych wysokości budynków, a także zasad projektowania kolorystyki dachów stromych. Co więcej zakazuje się lokalizacji atrap imitujących dach stromy na elewacjach budynków. Powyższe zapisy wyeliminują możliwość wznoszenia obiektów powodujących ujemne oddziaływanie na krajobraz.

Istotnym elementem kompozycji urbanistycznej wpływającym na charakter i wygląd danej przestrzeni jest zieleń. W projekcie planu ustala się zachowanie minimalnego udziału powierzchni biologicznie czynnej na działce budowlanej, a także dopuszcza się lokalizację zieleni urządzonej. Prognozuje się, że wprowadzenie nasadzeń roślinności towarzyszącej zabudowie i terenom komunikacji pozwoli na zwiększenie atrakcyjności krajobrazu oraz wpłynie pozytywnie na estetykę nowo zainwestowanych terenów.

6.3. Oddziaływanie na powietrze

Na etapie realizacji dopuszczonych w projekcie planu inwestycji wpływ na stan czystości powietrza będzie miała emisja zanieczyszczeń gazowych i pyłowych, o charakterze niezorganizowanym, związana z robotami budowlanymi. Zagrożeniem jakości powietrza będą prace przy użyciu specjalistycznego sprzętu budowlanego, transport i przeładunek materiałów budowlanych. Wpływ na skalę emisji będą miały warunki atmosferyczne, takie jak: wilgotność powietrza, częstość, wielkość i rodzaj opadów, temperatura powietrza, siła i częstość występowania wiatrów. Wyżej wymienione oddziaływania będą miały charakter krótkoterminowy i wystąpią jedynie w fazie realizacji inwestycji.

Funkcjonowanie istniejącej i projektowanej zabudowy będzie wiązać się z emisją zanieczyszczeń gazowych i pyłowych, obejmujących instalacje grzewcze, z których emitowane są zanieczyszczenia powstające na skutek spalania paliw (SO₂, NO₂, CO, CO₂, pyły). W celu zminimalizowania negatywnego wpływu planowanych przedsięwzięć w projekcie planu ustala się zaopatrzenie w ciepło z zastosowaniem technologii i urządzeń niskoemisyjnych zgodnie z przepisami odrębnymi,

z zastrzeżeniem iż dopuszcza się lokalizację urządzeń wytwarzających energię z odnawialnych źródeł energii o mocy do 100 kW, z wyłączeniem elektrowni wiatrowych i biogazowni. Przewiduje się, że na terenach MNW-U montowane będą urządzenia fotowoltaiczne. Wpływ funkcjonowania instalacji wytwarzających energię z alternatywnych źródeł energii w sensie makroskalowym (regionalnym) będzie pozytywny. Ich funkcjonowanie przyczyni się do zmniejszenia zapotrzebowania na konwencjonalne źródła energii, co w efekcie wpłynie na poprawę stanu powietrza atmosferycznego.

Dodatkowy wpływ na stan czystości powietrza może wywierać emisja spalin z pojazdów poruszających się drogami obsługującymi działki znajdujące się w granicach opracowania oraz jego sąsiedztwie. Podstawowymi zanieczyszczeniami charakterystycznymi dla komunikacji samochodowej są: tlenki azotu (NO_x), powstające podczas spalania paliw w silnikach, związki ołowiu powstające podczas spalania benzyn etylizowanych, tlenki siarki (SO_x), z przewagą dwutlenku siarki (SO_2), powstające podczas spalania oleju napędowego oraz węglowodory związane z pracą silników wykorzystujących jako paliwo gaz LPG. Na ilość emitowanych przez pojazdy zanieczyszczeń mają wpływ takie czynniki, jak: rodzaj spalanej paliwa, rozwiązania konstrukcyjne silnika i układu paliwowego, pojemność silnika, moc i związane z nimi zużycie paliwa, konstrukcja układu wydechowego (katalizator), stan techniczny silnika i innych podzespołów, prędkość jazdy, technika jazdy, płynność jazdy. Wpływ na skalę emisji będą miały również aktualne warunki atmosferyczne. W związku z tak dużą ilością zmiennych dokładne oszacowanie ilości wprowadzanych do powietrza substancji nie jest możliwe. W przypadku lokalizacji na przedmiotowym terenie funkcji usługowej, przewiduje się, że ruch samochodowy ulegnie zwiększeniu, co wpłynie na zanieczyszczenie powietrza związkami pochodzącymi ze spalania paliw napędowych oraz pyłem.

Ocenia się, że wyżej opisane oddziaływanie na powietrze w przypadku ruchu komunikacyjnego będzie miało charakter bezpośredni, długoterminowy i zmienny w ciągu doby, natomiast w odniesieniu do emisji z urządzeń grzewczych – charakter sezonowy.

Na etapie planowania inwestycji zaleca się projektowanie linii zabudowy z uwzględnieniem głównych kierunków panujących wiatrów, w taki sposób, aby zapewnić „przewietrzanie” terenów, jak również projektowanie możliwie największych powierzchni terenów zieleni. Roślinność będzie miała duże znaczenie przy oczyszczaniu powietrza z pyłów i kurzu, poprzez gromadzenie ich na powierzchni liści oraz jednoczesnej produkcji tlenu.

6.4. Oddziaływanie na klimat

Przewiduje się, że inwestycje dopuszczone do realizacji na obszarze opracowania projektu planu nie spowodują znaczącej modyfikacji warunków klimatu lokalnego. Należy spodziewać się, że emisja ciepła do atmosfery na skutek realizacji projektowanych inwestycji ograniczy się do obszarów podlegających przekształceniu, a zatem nie spowoduje zmian klimatu na większą skalę.

W celu zapewnienia równowagi dla lokalnego mikroklimatu w projekcie planu ograniczono maksymalną powierzchnię zabudowy działek budowlanych oraz ustalono minimalny udział powierzchni biologicznie czynnej na działce budowlanej, co zminimalizuje negatywne oddziaływanie mogące wynikać ze wzrostu powierzchni utwardzonych. Co więcej dopuszcza się lokalizację zieleni urządzonej. Zieleń towarzysząca zabudowie i terenom komunikacji będzie odpowiadała za pochłanianie gazów cieplarnianych emitowanych przez źródła grzewcze budynków oraz ruch komunikacyjny.

Zgodnie ze „Strategicznym planem adaptacji dla sektorów i obszarów wrażliwych na zmiany klimatu do roku 2020 z perspektywą do roku 2030”, wykonanym przez Ministerstwo Środowiska sektor budownictwa jest szczególnie wrażliwy na kilka elementów klimatu, zwłaszcza na wiatry i opady. Oddziaływanie tych czynników klimatycznych powinno znaleźć swoje odbicie w zakresie projektowania zarówno posadowienia, jak i konstrukcji niosącej budowli. Oddziaływanie deszczy jest szczególnie ważne w odniesieniu do problemu sprawności sieci kanalizacyjnych oraz występowania osuwisk skarp. Prognozy odnośnie wiatrów wskazują na nasilenie się zjawisk takich jak trąby powietrzne lub huragany, aczkolwiek trudno jest określić strefy szczególnie zagrożone tym zjawiskiem. Zwrócić należy uwagę na dużą dynamikę zmian warunków klimatycznych, które mogą negatywnie wpływać zarówno na wykonawstwo robót, jak i na właściwości wyrobów budowlanych w tym ich trwałość.

6.5. Oddziaływanie na wody

Jakość zasobów wodnych na przedmiotowym terenie w znacznym stopniu zależeć będzie od sposobu prowadzenia gospodarki wodno-ściekowej. Realizacja ustaleń projektu planu w zakresie rozwoju terenów inwestycyjnych spowoduje wzrost zapotrzebowania na wodę i jej większe zużycie. Konsekwencją tego będzie powstawanie nowych źródeł ścieków, które będą musiały być w odpowiedni sposób odprowadzone. Dla projektowanych terenów zabudowy ustala się zaopatrzenie w wodę z sieci wodociągowych, zgodnie z przepisami odrębnymi oraz odprowadzanie ścieków bytowych i przemysłowych zgodnie z przepisami odrębnymi, tj. rozporządzeniem Ministra Infrastruktury z dnia 12 kwietnia 2002 r. w sprawie warunków technicznych, jakim powinny odpowiadać budynki i ich usytuowanie. Na przedmiotowym terenie funkcjonuje sieć wodociągowa. Brak natomiast sieci kanalizacji sanitarnej. Zgodnie z ustaleniami § 26 ust. 3 ww. rozporządzenia, w razie braku warunków przyłączenia do sieci kanalizacyjnej działka może być wykorzystana pod zabudowę budynkami przeznaczonymi na pobyt ludzi, pod warunkiem zapewnienia możliwości zastosowania zbiornika bezodpływowego lub przydomowej oczyszczalni ścieków, jeżeli ich ilość nie przekracza 5 m³ na dobę. Jeżeli ilość ścieków jest większa od 5 m³, to ich gromadzenie lub oczyszczanie wymaga pozytywnej opinii właściwego terenowo inspektora ochrony środowiska. Ponadto według przepisów art. 5 ust. 1 pkt 2 ustawy z dnia 13 września 1996 r. o utrzymaniu czystości i porządku w gminach właściciele nieruchomości zapewniają utrzymanie czystości i porządku przez przyłączenie nieruchomości do istniejącej sieci kanalizacyjnej lub, w przypadku gdy budowa sieci kanalizacyjnej jest technicznie lub ekonomicznie nieuzasadniona, wyposażenie nieruchomości w zbiornik bezodpływowy nieczystości ciekłych lub w przydomową oczyszczalnię ścieków bytowych, spełniające wymagania określone w przepisach odrębnych. Ponadto według przepisów art. 5 ust. 1 pkt 2 ustawy z dnia 13 września 1996 r. o utrzymaniu czystości i porządku w gminach właściciele nieruchomości zapewniają utrzymanie czystości i porządku przez przyłączenie nieruchomości do istniejącej sieci kanalizacyjnej lub, w przypadku gdy budowa sieci kanalizacyjnej jest technicznie lub ekonomicznie nieuzasadniona, wyposażenie nieruchomości w zbiornik bezodpływowy nieczystości ciekłych lub w przydomową oczyszczalnię ścieków bytowych, spełniające wymagania określone w przepisach odrębnych. W związku z powyższym w sytuacji braku możliwości zbiorowego odprowadzania ścieków możliwe będzie stosowanie rozwiązań indywidualnych, tj. zbiorników bezodpływowych na ścieki oraz przydomowych oczyszczalni ścieków. Ewentualna nieszczelność zbiorników bezodpływowych lub nieprawidłowa eksploatacja indywidualnych oczyszczalni ścieków może przyczynić się do zanieczyszczenia zarówno wód podziemnych, jak i gleby, a za jej pośrednictwem również wód powierzchniowych. W celu zminimalizowania ryzyka wystąpienia negatywnego oddziaływania na środowisko, należałoby przyjąć zasadę realizacji sieci infrastruktury technicznej przed powstaniem planowanej zabudowy. Jednakże w sytuacji braku możliwości technicznych, czy ekonomicznych zbiorowego odprowadzania ścieków, aby ograniczyć negatywne oddziaływanie związane z funkcjonowaniem indywidualnych rozwiązań w zakresie ich odprowadzania, istotną będzie okresowa kontrola szczelności zbiorników bezodpływowych i prawidłowości działania przydomowych oczyszczalni ścieków oraz regularny wywóz nieczystości ciekłych ze zbiorników. W przypadku stwierdzenia awarii urządzenia konieczna jest jego niezwłoczna naprawa. Odprowadzanie ścieków do zbiornika bezodpływowego lub przydomowej oczyszczalni ścieków nie będzie budziło obaw o spowodowanie zagrożenia dla środowiska gruntowo-wodnego pod warunkiem właściwego wykonania zbiornika i instalacji doprowadzającej do niego ścieki oraz odpowiedniego użytkowania urządzeń oczyszczających ścieki.

Na skutek realizacji planowanej zabudowy oraz dróg nastąpi uszczelnienie gruntu poprzez obiekty budowlane oraz towarzyszące im powierzchnie utwardzone, co będzie skutkowało pozbawieniem go naturalnych zdolności filtracyjnych i ograniczeniem spływu wód opadowych i roztopowych. Według ustaleń § 28 rozporządzenia Ministra Infrastruktury z dnia 12 kwietnia 2002 r. w sprawie warunków technicznych, jakim powinny odpowiadać budynki i ich usytuowanie działka budowlana, na której sytuowane są budynki, powinna być wyposażona w kanalizację umożliwiającą odprowadzenie wód opadowych do sieci kanalizacji deszczowej lub ogólnospławnej. W przypadku budynków niskich lub budynków, dla których nie ma możliwości przyłączenia do sieci kanalizacji deszczowej lub ogólnospławnej, dopuszcza się odprowadzenie wód opadowych na własny teren nieutwardzony, do dołów chłonnych lub do zbiorników retencyjnych. Zgodnie z § 8 pkt 1 ww. rozporządzenia budynki

niskie to budynki do 12 m włącznie nad poziomem terenu lub budynki mieszkalne o wysokości do 4 kondygnacji nadziemnych włącznie. Na przedmiotowym obszarze nie funkcjonuje sieć kanalizacji deszczowej. Należy zaznaczyć, że ze środowiskowego punktu widzenia najkorzystniejszym sposobem zagospodarowania wód opadowych i roztopowych jest zatrzymanie ich na terenie, spowolnienie tempa spływu od odbiornika oraz naturalne oczyszczanie wód opadowych na miejscu, przed odprowadzeniem do odbiornika, poprzez spływ przez powierzchnie zadarnione. Z tego względu w projekcie planu dopuszcza się możliwość realizacji rozwiązań pozwalających na retencjonowanie wód opadowych na terenie nieruchomości i rozwiązań opóźniających spływ wód opadowych, w szczególności, zbiorniki na deszczówkę, np. beczki, studnie chłonne, oczka wodne, place deszczowe, rozumiane jako place z obniżonym poziomem terenu w stosunku do otaczającego gruntu czy wykorzystywanie naturalnego ukształtowania terenu, zielone dachy, ogrody deszczowe: ogrody z roślinnością oczyszczającą wodę i wiążącą wodę na długo w glebie. Realizacja ww. rozwiązań przyczyni się do zatrzymania wód opadowych i roztopowych w granicach przedmiotowych działek i ustabilizowania poziomu wód gruntowych.

Stabilizująco na poziom wód gruntowych wpłynie również określenie maksymalnej wielkości powierzchni zabudowy w odniesieniu do powierzchni działki oraz zachowanie minimalnego udziału powierzchni biologicznie czynnej działki budowlanej, co pozwoli na przenikanie wód opadowych i roztopowych w głąb profilu glebowego i zasilanie wód podziemnych. W przypadku realizacji miejsc postojowych na terenie działki budowlanej zaleca się stosowanie nawierzchni trawiastych, z elementów ażurowych lub innych nawierzchni przepuszczających wodę w celu ograniczenia do minimum uszczelnienie terenu.

Obszar objęty projektem planu zlokalizowany jest w granicach Głównego Zbiornika Wód Podziemnych nr 127 Subzbiornik Złotów-Piła-Strzelce Krajeńskie oraz Głównego Zbiornika Wód Podziemnych nr 138 – Pradolina Toruń-Eberswalde, w związku z czym wszelkie działania inwestycyjne powinny uwzględniać konieczność ochrony wód podziemnych i powierzchniowych, tak aby planowany sposób zagospodarowania przestrzennego nie stanowił dla nich zagrożenia, wszelkie działania związane z realizacją i funkcjonowaniem wszelkich inwestycji powinny zapewniać eliminację potencjalnych zanieczyszczeń środowiska gruntowo-wodnego, celem zachowania właściwych parametrów fizyko-chemicznych wód podziemnych. W celu zminimalizowania ryzyka wystąpienia potencjalnego zanieczyszczenia środowiska gruntowo-wodnego w fazie realizacji inwestycji, wykonawca powinien odizolować zaplecze budowlane od gruntu i wód gruntowych. Miejsce składowania materiałów budowlanych należy odpowiednio uszczelnić i zabezpieczyć za pomocą geosyntetyków, natomiast materiały wykorzystywane w trakcie budowy należy przechowywać w szczelnych kontenerach i pojemnikach spełniających wymagania przeciwpożarowe i ochrony środowiska.

W związku z przytoczonymi ustaleniami projektu planu oraz zaleceniami dotyczącymi minimalizacji negatywnego oddziaływania planowanych inwestycji, zakłada się, że realizacja ustaleń projektu planu nie przyczyni się do nieosiągnięcia celów środowiskowych określonych dla JCW, w obrębie których zlokalizowany jest przedmiotowy obszar. Projekt planu poprzez odpowiednie zapisy z zakresu gospodarki wodno-ściekowej oraz ochrony powierzchni ziemi skutecznie zminimalizuje ryzyko pogorszenia stanu jakościowego i ilościowego wód.

6.6. Oddziaływanie na zasoby naturalne

Na obszarze opracowania projektu planu nie występują złoża kopalin oraz obszary mające status obszarów górniczych, w związku z tym nie przewiduje się oddziaływania na te zasoby naturalne. Oddziaływanie na inne zasoby naturalne zostało określone pozostałymi punktami rozdziału 6.

6.7. Oddziaływanie na rośliny, zwierzęta i różnorodność biologiczną

Faza realizacji ustaleń opracowywanego dokumentu w zakresie terenów przeznaczonych pod zabudowę, spowoduje zmniejszenie powierzchni biologicznie czynnej na działkach dotychczas niezainwestowanych. Powstanie nowej zabudowy doprowadzi do zmiany charakteru występującej na tych działkach roślinności. Istniejąca szata roślinna zostanie w sposób trwały zmieniona i zastąpiona roślinnością towarzyszącą budynkom. W celu ograniczenia negatywnego oddziaływania na środowisko w projekcie planu ustalono minimalny udział powierzchni biologicznie czynnej na działce

budowlanej. Do obsadzania terenów wolnych od utwardzenia wskazane jest wprowadzanie zieleni charakteryzującej się odpowiednim doбором i zróżnicowaniem gatunkowym oraz gęstością nasadzeń. Należy dostosować ją do warunków siedliskowych panujących na danym terenie. Zaleca się uwzględnić rodzime gatunki kwitnące i owocujące, np. głóg, bez czarny, dzika róża, śliwa tarnina, kalina koralowa, trzmielina zwyczajna, ligustr, szakłak, a wśród drzew - jabłonie, grusze, śliwy, lipy drobnolistne i szerokolistne, klony zwyczajne, klony polne, jawory, dęby szypułkowe i bezszypułkowe. Zakłada się, że z czasem wprowadzona zieleń pozwoli wzbogacić walory przyrodnicze przedmiotowych obszarów. Przewiduje się, że w związku z realizacją zieleni towarzyszącej zabudowie nastąpi wzrost bioróżnorodności.

Oddziaływanie na zwierzęta może wystąpić na skutek realizacji ustaleń projektu planu na terenach obecnie niezainwestowanych, przeznaczonych w projekcie planu pod zabudowę. Lokalizacja budynków na działkach niezainwestowanych spowoduje likwidację miejsc bytowania gatunków zwierząt. Przewiduje się, że docelowo działki budowlane zostaną ogrodzone, co uniemożliwi migrację zwierzęcy. W celu zminimalizowania negatywnego wpływu realizacji inwestycji planowanych na obszarze objętym opracowaniem, zaleca się prowadzenie prac budowlanych w terminach dostosowanych do uwarunkowań przyrodniczych – poza okresami lęgowymi ptaków oraz wzmożonych wędrówek zwierząt. Należy zaznaczyć, że zgodnie z art. 75 ustawy z dnia 27 kwietnia 2001 r. Prawo ochrony środowiska, w trakcie prac budowlanych inwestor realizujący przedsięwzięcie jest obowiązany uwzględnić ochronę środowiska. W przypadku stwierdzenia obecności gatunków dziko występujących roślin, zwierząt i grzybów podlegających ochronie gatunkowej, wymagane jest przestrzeganie zapisów ustawy z dnia 16 kwietnia 2004 r. o ochronie przyrody dotyczących zakazów oraz odstępstw od zakazów, w odniesieniu do ww. gatunków.

6.8. Oddziaływanie na dobra materialne i zabytki

W granicach przedmiotowego obszaru nie występują obiekty, ani obszary objęte ochroną konserwatorską. Należy jednak zaznaczyć, że zgodnie z art. 115 ustawy z dnia 23 lipca 2003 r. o ochronie zabytków i opiece nad zabytkami o odkryciu, w trakcie prowadzenia robót budowlanych lub ziemnych, przedmiotu, co do którego istnieje przypuszczenie, iż jest on zabytkiem, należy niezwłocznie powiadomić wojewódzkiego konserwatora zabytków lub burmistrza, a także wstrzymać wszelkie roboty mogące uszkodzić lub zniszczyć znaleziony przedmiot i zabezpieczyć ten przedmiot i miejsce jego znalezienia, przy użyciu dostępnych środków.

Oddziaływanie zapisów projektu planu na dobra materialne będzie wiązało się z rozwojem terenów inwestycyjnych, jak również z możliwością prowadzenia robót budowlanych w zakresie urządzeń infrastruktury technicznej i obiektów budowlanych związanych z infrastrukturą techniczną, co pozytywnie wpłynie na rozwój gminy Drezdenko i jakość życia mieszkańców.

6.9. Oddziaływanie na ludzi i klimat akustyczny

Zapisy projektu planu uwzględniają minimalizację ryzyka wystąpienia negatywnego oddziaływania planowanych inwestycji na ludzi. W projekcie planu zakazuje się lokalizacji przedsięwzięć mogących zawsze znacząco i potencjalnie znacząco oddziaływać na środowisko za wyjątkiem inwestycji infrastruktury technicznej lub komunikacyjnej, w tym inwestycji celu publicznego, a także zakazuje się lokalizacji zakładów o zwiększonym lub dużym ryzyku wystąpienia awarii przemysłowych.

Przez obszar objęty opracowaniem przebiegają napowietrzne linie elektroenergetyczne średniego napięcia 15 kV. W związku z powyższym w projekcie planu ustala się uwzględnienie ograniczeń wynikających z lokalizacji istniejących i projektowanych urządzeń infrastruktury technicznej, w tym w szczególności pasów technologicznych wzdłuż istniejących napowietrznych linii elektroenergetycznych SN 15 kV, w których lokalizacja obiektów budowlanych uzależniona jest od warunków określonych w przepisach odrębnych, o szerokości 14 m – po 7 m po każdej ze stron osi linii, przy czym ustalenie obowiązuje do czasu skablowania lub likwidacji linii. Utworzenie pasów technologicznych wzdłuż napowietrznych linii elektroenergetycznych nie powoduje wyłączenia terenu z zagospodarowania, jedynie może wprowadzać ewentualne obostrzenia, w szczególności zakaz sadzenia roślinności wysokiej i o rozbudowanym systemie korzeniowym, w tym obowiązuje szerokość pasa wycinki podstawowej drzew na trasie linii wg przepisów odrębnych. W celu zabudowy terenów znajdujących się pod lub w bezpośrednim sąsiedztwie elektroenergetycznych linii

napowietrznych z przewodami gołymi, należy uwzględnić lokalizację obiektu względem takich linii, spełniając obowiązujące przepisy i normy branżowe. Po ewentualnym stwierdzeniu przekroczenia dopuszczalnych wartości natężenia pola należy zastosować w konstrukcji budynku odpowiednie środki zapobiegawcze, np. siatki Faradaya, osłony metalowe o rozwiązaniach indywidualnych.

Dodatkowo w zagospodarowaniu terenów należy uwzględnić wymagania i ograniczenia techniczne wynikające z przebiegu innych sieci infrastruktury technicznej, zgodnie z przepisami odrębnymi, tj. rozporządzeniem Ministra Infrastruktury z dnia 6 lutego 2003 r. w sprawie bezpieczeństwa i higieny pracy podczas wykonywania robót budowlanych (Dz. U. z 2003 r. nr 47 poz. 401), rozporządzeniem Ministra Infrastruktury z dnia 12 kwietnia 2002 r. w sprawie warunków technicznych jakim powinny odpowiadać budynki i ich usytuowanie, rozporządzeniem Ministra Infrastruktury z dnia 26 października 2005 r. w sprawie warunków technicznych, jakim powinny odpowiadać telekomunikacyjne obiekty budowlane i ich usytuowanie (Dz. U. z 2005 r. nr 219 poz. 1864) oraz normami branżowymi. Przepisy norm branżowych precyzują odległości zabudowy i innych elementów zagospodarowania terenu m.in. od sieci wodociągowych, kanalizacji sanitarnych i elektroenergetycznych.

Wpływ na klimat akustyczny obszaru opracowania projektu planu oraz generowanie wibracji będzie miał ruch komunikacyjny odbywający się drogami sąsiadującymi z przedmiotowym terenem oraz ruchem pociągów odbywającym się linią kolejową nr 203. Oddziaływanie będzie charakteryzowało się zmiennością w ciągu doby. Ruch pojazdów będzie większy w porze dziennej, natomiast w porze nocnej będzie znikomy.

W opracowywanym dokumencie projektuje się tereny podlegające ochronie akustycznej. Ochrona akustyczna tych terenów uregulowana jest w przepisach odrębnych, tj. ustawie z dnia 27 kwietnia 2001 r. Prawo ochrony środowiska, rozporządzeniu Ministra Środowiska z dnia 14 czerwca 2007 r. w sprawie dopuszczalnych poziomów hałasu w środowisku oraz rozporządzeniu Ministra Infrastruktury z dnia 12 kwietnia 2002 r. w sprawie warunków technicznych, jakim powinny odpowiadać budynki i ich usytuowanie. Należy zaznaczyć, że zakwalifikowanie danego terenu do terenów chronionych akustycznie oznacza, iż dopuszczalny poziom hałasu musi być dotrzymany na granicy tego terenu. Dopuszczalne wartości poziomu hałasu w środowisku powodowanego przez poszczególne grupy źródeł hałasu prezentuje poniższa tabela (Tabela 3.).

Tabela 3. Dopuszczalne wartości poziomu hałasu w środowisku powodowanego przez poszczególne grupy źródeł hałasu

Rodzaj terenu	Dopuszczalny poziom hałasu w dB						Dopuszczalny długookresowy średni poziom dźwięku A w dB					
	Drogi lub linie kolejowe		Pozostałe obiekty i działalność będąca źródłem hałasu		Linie energetyczne		Drogi lub linie kolejowe		Pozostałe obiekty i działalność będąca źródłem hałasu		Linie energetyczne	
	L _{AeqD}	L _{AeqN}	L _{AeqD}	L _{AeqN}	L _{AeqD}	L _{AeqN}	L _{DWN}	L _N	L _{DWN}	L _N	L _{DWN}	L _N
Tereny zabudowy mieszkaniowej jednorodzinnej	61	56	50	40	50	45	64	59	50	40	50	45
Tereny mieszkaniowo-usługowe	65	56	55	45	50	45	68	59	55	45	50	45

Źródło: Rozporządzenie Ministra Środowiska z dnia 14 czerwca 2007 r. w sprawie dopuszczalnych poziomów hałasu w środowisku

Odnosząc się do wyżej wymienionych aktów prawnych, w celu ochrony klimatu akustycznego, w projekcie planu ustala się zapewnienie dopuszczalnych poziomów hałasu w środowisku na zagospodarowanych terenach MNW-U – jak dla terenów mieszkaniowo-usługowych. Z uwagi na małe natężenie ruchu komunikacyjnego na drogach sąsiadujących z obszarem opracowania nie prognozuje się wystąpienia przekroczeń norm hałasu na projektowanych terenach MN/U. Niemniej jednak w celu

zmniejszenia uciążliwości akustycznych od strony dróg, mogących wystąpić na terenach zlokalizowanych w sąsiedztwie dróg publicznych, proponuje się zastosowanie środków ochrony w postaci np. barier akustycznych, zieleni izolacyjnej, rozwiązań konstrukcyjno-materiałowych i funkcjonalnych poszczególnych obiektów, w tym odpowiednią izolację ścian budynków, stolarkę okienną czy rozmieszczenie pomieszczeń, czy też usytuowanie budynków prostopadle do drogi.

Otoczenie przedmiotowego obszaru stanowią tereny zabudowy mieszkaniowej jednorodzinnej, wymagające zachowania standardów akustycznych. Przewiduje się, że na etapie robót budowlanych warunki przebywania w otoczeniu obszaru opracowania będą czasowo niekomfortowe z powodu zwiększonego poziomu hałasu oraz zanieczyszczenia powietrza spowodowanego emisją spalin i pyleniem. Oddziaływanie to będzie miało charakter krótkotrwały i ustanie po zakończeniu etapu budowy. Wyznaczone w projekcie planu tereny zabudowy będą stanowić kontynuację istniejącego sposobu zagospodarowania występującego w sąsiedztwie przedmiotowego obszaru. Mając na uwadze powyższe, nie przewiduje się pogorszenia klimatu akustycznego na terenach sąsiednich w związku z powstaniem projektowanej zabudowy. Zgodnie z ustaleniami projektu planu na projektowanych terenach zakazuje się lokalizacji usług stwarzających uciążliwości dla środowiska. Jednakże w celu zapewnienia ochrony akustycznej obszarów znajdujących się w sąsiedztwie obiektów usługowych, inwestor winien zastosować środki ochrony w postaci na przykład ekranów akustycznych, rozwiązań konstrukcyjno-materiałowych planowanych obiektów, zapewnienie odpowiedniej organizacji ruchu, odpowiedniego usytuowania obiektów na terenie inwestycji, czy też zieleni izolacyjnej.

6.10. Oddziaływanie na cele i przedmiot ochrony obszaru Natura 2000 i integralność tego obszaru oraz inne formy ochrony przyrody

Teren objęty projektem planu położony jest poza granicami obszarów chronionych na podstawie ustawy z dnia 16 kwietnia 2004 r. o ochronie przyrody, w sąsiedztwie obszaru chronionego krajobrazu Puszcza Drawska, obszaru Natura 2000 Lasy Puszczy nad Drawą PLB320016 oraz obszaru Natura 2000 Uroczyska Puszczy Drawskiej PLH320046.

Odnosząc się do położenia terenu opracowania w sąsiedztwie obszarów objętych formami ochrony przyrody w projekcie planu zawarto zapisy zapewniające minimalizację wystąpienia negatywnego oddziaływania mogącego być skutkiem realizacji planowanych inwestycji. W projekcie planu ustalono maksymalną powierzchnię zabudowy działki budowlanej, minimalną powierzchnię biologicznie czynną działki budowlanej, dopuszczenie lokalizacji zieleni urządzonej, zasady gospodarki odpadami, zasady gospodarki wodno-ściekowej, a także zakaz lokalizacji zakładów o zwiększonym lub dużym ryzyku wystąpienia awarii przemysłowych oraz przedsięwzięć mogących zawsze znacząco i potencjalnie znacząco oddziaływać na środowisko za wyjątkiem inwestycji infrastruktury technicznej lub komunikacyjnej, w tym inwestycji celu publicznego. Mając na uwadze lokalny charakter inwestycji dopuszczonych do realizacji oraz zawarte w projekcie planu zapisy minimalizujące lub ograniczające wpływ skutków funkcjonowania nowej zabudowy, nie zakłada się wystąpienia znaczącego negatywnego oddziaływania na cele ochrony obszaru chronionego krajobrazu Puszcza Drawska, ani na cele i przedmiot ochrony obszarów Natura 2000 oraz integralność tych obszarów.

6.11. Oddziaływanie na całokształt środowiska przyrodniczego

Przewidywane skutki oddziaływania projektu planu na całokształt środowiska oraz jego prawidłowe funkcjonowanie, w tym na obszary chronione, są zróżnicowane co do charakteru, czasu oddziaływania, odwracalności i ich zasięgu przestrzennego. Wpływ skutków realizacji ustaleń planów, na poszczególne komponenty środowiska można podzielić na: bezpośredni, pośredni, wtórny i skumulowany. Ponadto można je rozpatrywać w kontekście czasu oddziaływania:

- długoterminowego (w skali kilkudziesięciu lat),
- średnioterminowego (około 5 – 10 lat),
- krótkoterminowego (około 1 roku),
- chwilowego (około 1 doby).

Rodzaj i skalę przewidywanych oddziaływań na poszczególne komponenty środowiska przedstawiono w podrozdziałach 6.1-6.10. oraz w poniższej tabeli (Tabela 4.).

Tabela 4. Przewidywane oddziaływanie skutków realizacji miejscowego planu na elementy środowiska

Komponent środowiska	Rodzaj oddziaływania											Brak oddziaływania	
	bezpośrednie	pośrednie	wtórne	skumulowane	krótkoterminowe	średnioterminowe	długoterminowe	stałe	chwilowe	pozytywne	negatywne		
obszar Natura 2000													•
różnorodność biologiczna	•			•			•			•			
ludzie		•					•			•			
zwierzęta		•					•			•	•		
rośliny	•			•			•			•			
woda		•	•				•			•	•		
powietrze		•		•			•		•	•	•		
powierzchnia ziemi	•			•			•	•			•		
krajobraz	•			•			•	•		•	•		
klimat		•		•			•		•	•	•		
zasoby naturalne													•
zabytki													•
dobra materialne		•					•			•			

Źródło: opracowanie własne

Na podstawie powyższej analizy stwierdza się, że skutki realizacji ustaleń projektu planu wpłyną negatywnie na:

- powierzchnię ziemi, ze względu na uszczelnienie gruntu w miejscach realizacji zabudowy,
- powietrze, z uwagi na generowanie zanieczyszczeń do powietrza przez źródła grzewcze budynków i pojazdy samochodowe,
- klimat (mikroklimat), ze względu na wzrost emisji ciepła, pochodzącego ze spalania paliw do celów grzewczych, jak również wzrost powierzchni utwardzonych,
- krajobraz, z uwagi na przekształcenie krajobrazu przez zabudowę; należy zaznaczyć, że odbiór wizualny krajobrazu będzie miał charakter subiektywny,
- zwierzęta, z uwagi na likwidację miejsc bytowania oraz docelowe ogrodzenie terenu,
- wody podziemne, z uwagi na wzrost powierzchni utwardzonych, a w konsekwencji zmianę warunków odpływu wód.

Zakłada się wystąpienie oddziaływania o charakterze pozytywnym na:

- ludzi i dobra materialne, z uwagi na umożliwienie rozwoju terenów inwestycyjnych,
- rośliny, zwierzęta, różnorodność biologiczną, wody, powietrze, mikroklimat i krajobraz, z uwagi na wprowadzenie zieleni towarzyszącej budynkom.

Nie przewiduje się wystąpienia oddziaływania na zasoby naturalne rozumiane jako surowce naturalne, zabytki oraz obszary Natura 2000, z uwagi na brak dopuszczenia realizacji inwestycji mogących mieć wpływ na ww. komponenty środowiska.

7. Informacja o możliwym transgranicznym oddziaływaniu na środowisko

Z uwagi na położenie przedmiotowego obszaru w znacznej odległości od granicy państwa nie należy spodziewać się transgranicznego oddziaływania ustaleń projektu planu na środowisko.

8. Rozwiązania mające na celu zapobieganie, ograniczanie lub kompensację przyrodniczą negatywnych oddziaływań na środowisko

Ustalenia przedmiotowego projektu planu przewidują działania mające na celu zapobieganie i ograniczanie ewentualnych negatywnych oddziaływań zamierzeń inwestycyjnych na środowisko – przedstawione w rozdziale 6. niniejszej prognozy.

Dla pełnej ochrony środowiska, mającej na celu dotrzymanie standardów jakości środowiska, zarówno na obszarze opracowania projektu planu, jak i w jego sąsiedztwie, w związku z realizacją ustalonych w projekcie planu przedsięwzięć, projekty budowlane tych inwestycji powinny zawierać zalecenia odpowiedniego dobrania rozwiązań technicznych i technologicznych.

Ponadto należy uwzględnić:

- konieczność dotrzymania wszelkich obowiązujących norm dotyczących ochrony poszczególnych komponentów środowiska,
- odpowiednie wyprofilowanie powierzchni terenów, zapewniające powierzchniowy spływ wód opadowych oraz w miarę możliwości stosowanie nawierzchni przepuszczających wodę,
- zdjęcie próchnicznej warstwy gleby (humusu) w miejscach posadwienia nowych budynków i wtórne jej wykorzystanie,
- obowiązek selektywnego gromadzenia odpadów i powierzenie ich wywozu i składowania wyspecjalizowanym firmom,
- prowadzenie prac ziemnych, z zachowaniem terminów tych prac, wykluczając fundamentowanie w okresie długotrwałych deszczy i roztopów wiosennych, w celu ochrony podłoża,
- zabezpieczenie na czas budowy istniejących drzew i krzewów, w celu ochrony przed uszkodzeniami mechanicznymi,
- stosowanie kompensacji przyrodniczej, w tym przeznaczanie powierzchni niezabudowanych i nieutwardzonych na zieleni.

9. Przewidywane metody analizy skutków realizacji ustaleń projektu planu oraz częstotliwość jej przeprowadzania

Ustalenia projektu planu zagospodarowania przestrzennego uwzględniają wymogi ochrony środowiska zgodnie z obowiązującymi przepisami aktów prawnych. Podczas funkcjonowania zrealizowanych przedsięwzięć na przedmiotowym terenie zawsze istnieje ryzyko wystąpienia negatywnych zjawisk dla środowiska, trudnych do określenia i zminimalizowania w zapisach ustaleń planu (np. wystąpienie wypadków, pożarów lub awarii infrastruktury technicznej). Zgodnie z art. 55 ust. 5 ustawy z dnia 3 października 2008 r. o udostępnianiu informacji o środowisku i jego ochronie, udziale społeczeństwa w ochronie środowiska oraz o ocenach oddziaływania na środowisko, organ opracowujący projekt dokumentu jest obowiązany prowadzić monitoring skutków realizacji postanowień przyjętego dokumentu w zakresie oddziaływania na środowisko. Monitoring ten zaleca się wykonywać raz na 4 lata w oparciu o dostępne dane o środowisku.

Monitoring skutków realizacji postanowień przyjętego dokumentu w zakresie oddziaływania na środowisko będzie polegał na analizie i ocenie stanu poszczególnych komponentów środowiska w oparciu o wyniki pomiarów uzyskanych w ramach Państwowego Monitoringu Środowiska lub w ramach indywidualnych zamówień. Dokonując analizy i oceny stanu poszczególnych komponentów środowiska w oparciu o wyniki pomiarów uzyskanych w ramach Państwowego Monitoringu Środowiska należy pamiętać, że muszą się one odnosić do obszaru objętego projektem planu.

Należy prowadzić bieżące analizy, które umożliwią, jeśli pojawi się taka potrzeba, wprowadzenie odpowiednich zmian i korekt do miejscowego planu zagospodarowania przestrzennego. Proponuje się objęcie monitoringiem komponentów środowiska w zakresie: jakości wód, jakości (zanieczyszczenia) powietrza, jakości gleb, jakości klimatu akustycznego (oddziaływania hałasu), oddziaływania pól elektromagnetycznych, gospodarowania odpadami.

10. Rozwiązania alternatywne do rozwiązań zawartych w projekcie planu lub wyjaśnienie ich braku

Nie wskazuje się rozwiązań alternatywnych, zakładając, że omawiany projekt jest projektem jedynym, optymalnym zarówno pod względem rozwiązań funkcjonalno-przestrzennych, jak i rozwiązań ograniczających negatywne oddziaływanie na środowisko.

Obecne zagospodarowanie przedmiotowego terenu oraz przeznaczenie tego obszaru w Studium determinują proponowane w projekcie planu rozwiązania, co pozwoli na realizację planowanego sposobu zainwestowania w miejscowości Radowo.

11. Streszczenie

Przedmiotem opracowania jest prognoza oddziaływania na środowisko dotycząca projektu miejscowego planu zagospodarowania przestrzennego w obrębie Radowo przy ul. Strzeleckiej, sporządzonego na podstawie Uchwały Nr LXIV/412/2022 Rady Miejskiej w Drezdenku z dnia 19 lipca 2022 r.

Prognoza składa się z 11 rozdziałów.

Rozdział pierwszy stanowi wprowadzenie, w którym przedstawiono podstawy formalno-prawne, zakres i cel prognozy oraz informacje zastosowanych metodach oraz materiałach i dokumentach uwzględnionych przy jej sporządzaniu. Prognoza oddziaływania na środowisko stanowi podstawowy dokument, niezbędny do przeprowadzenia postępowania w sprawie strategicznej oceny oddziaływania na środowisko skutków realizacji polityki, strategii, planu lub programu. Obowiązek jej opracowania wynika bezpośrednio z zapisów ustawy z dnia 3 października 2008 r. o udostępnianiu informacji o środowisku i jego ochronie, udziale społeczeństwa w ochronie środowiska oraz ocenach oddziaływania na środowisko oraz ustawy z dnia 27 marca 2003 r. o planowaniu i zagospodarowaniu przestrzennym. Zasadniczym celem prognozy oddziaływania na środowisko jest wskazanie prawdopodobnych skutków realizacji ustaleń projektu planu na poszczególne elementy środowiska przyrodniczego.

W rozdziale drugim zaprezentowano stan środowiska na obszarze objętym projektem. Obszar objęty opracowaniem zlokalizowany jest w miejscowości Radowo, w rejonie ulic: Strzeleckiej i Łącznej. Jego powierzchnia wynosi ok. 2,7 ha. Przedmiotowy teren jest w większości zainwestowany. W jego granicach występuje zabudowa mieszkaniowa jednorodzinna. Istniejące budynki podłączone są do sieci wodociągowej. Brak sieci kanalizacji sanitarnej. Przez przedmiotowy teren przebiegają napowietrzne linie elektroenergetyczne średniego napięcia 15 kV. Obszar objęty opracowaniem zlokalizowany jest w sąsiedztwie terenów zabudowy mieszkaniowej jednorodzinnej, terenów lasu oraz nieużytków. Wzdłuż jego południowej granicy przebiega droga wojewódzka nr 160 oraz linia kolejowa nr 203 Tczew – Kostrzyn. Teren objęty projektem planu zlokalizowany jest w granicach silnie zmienionej JCWP rzecznych Noteć od Drawy do Rudawy (RW600021188931) na obszarze dorzecza Odry, w regionie wodnym Warty oraz w zasięgu jednolitej części wód podziemnych (JCWPd) nr 34 (PLGW600034). Analizowany teren położony jest poza granicami obszarów chronionych na podstawie ustawy z dnia 16 kwietnia 2004 r. o ochronie przyrody, w sąsiedztwie obszaru chronionego krajobrazu Puszcza Drawska, obszaru Natura 2000 Lasy Puszczy nad Drawą PLB320016 oraz obszaru Natura 2000 Uroczyska Puszczy Drawskiej PLH320046.

Rozdział trzeci obejmuje informacje o zawartości i głównych celach projektu planu. Na analizowanym obszarze obowiązuje miejscowy plan zagospodarowania przestrzennego w miejscowości Drezdenko – obręb Radowo (uchwała nr XLVII/377/2014 Rady Miejskiej w Drezdenku z dnia 25 marca 2014 roku). Zakres zmian w stosunku do obowiązującego planu obejmuje dopasowanie wydziełów drogowych do istniejących podziałów własnościowych oraz korekty linii zabudowy. Przedmiotem ustaleń dotyczących przeznaczenia terenu są: tereny zabudowy mieszkaniowej jednorodzinnej wolnostojącej lub usług (MNW-U) oraz teren drogi dojazdowej (KDD). W obowiązującym dokumencie Studium uwarunkowań i kierunków zagospodarowania przestrzennego gminy Drezdenko obszar objęty granicami opracowania projektu planu obejmuje teren o wiodącej funkcji mieszkaniowej z towarzyszącymi usługami. Mając na uwadze powyższe ustalenia projektu planu będą zgodne z polityką przestrzenną Gminy wyrażoną w Studium.

W rozdziale czwartym zawarto informację dotyczącą istniejących problemów ochrony środowiska, istotnych z punktu widzenia projektu planu, do których należy: wzrost emisji zanieczyszczeń powietrza (emisje z systemów grzewczych, z ciągów komunikacyjnych), wzrost udziału powierzchni utwardzonych, zmiana warunków odpływu wód opadowych, osiągnięcie celów środowiskowych określonych dla JCWP, w granicach której znajduje się przedmiotowy obszar, a także konieczność zapewnienia ochrony wód podziemnych w związku z występowaniem Głównych Zbiorników Wód Podziemnych. Na przedmiotowych terenach nie występują problemy ochrony środowiska dotyczące obszarów podlegających ochronie na podstawie ustawy z dnia 16 kwietnia 2004 r. o ochronie przyrody.

Część piąta dotyczy wskazania celów ochrony środowiska ustanowionych na szczeblu międzynarodowym, wspólnotowym i krajowym z podaniem sposobów uwzględnienia tych celów w projekcie planu. Wykazano, iż zapisy planu gwarantują realizację głównych celów stawianych przez dokumenty rangi międzynarodowej, wspólnotowej, krajowej i lokalnej.

W rozdziale szóstym przeprowadzono analizę oddziaływania ustaleń miejscowego planu na poszczególne komponenty środowiska. Stwierdza się, że skutki realizacji ustaleń projektu planu wpłyną negatywnie na:

- powierzchnię ziemi, ze względu na uszczelnienie gruntu w miejscach realizacji zabudowy,
- powietrze, z uwagi na generowanie zanieczyszczeń do powietrza przez źródła grzewcze budynków i pojazdy samochodowe,
- klimat (mikroklimat), ze względu na wzrost emisji ciepła, pochodzącego ze spalania paliw do celów grzewczych, jak również wzrost powierzchni utwardzonych,
- krajobraz, z uwagi na przekształcenie krajobrazu przez zabudowę; należy zaznaczyć, że odbiór wizualny krajobrazu będzie miał charakter subiektywny,
- zwierzęta, z uwagi na likwidację miejsc bytowania oraz docelowe ogrodzenie terenu,
- wody podziemne, z uwagi na wzrost powierzchni utwardzonych, a w konsekwencji zmianę warunków odpływu wód.

Zakłada się wystąpienie oddziaływania o charakterze pozytywnym na:

- ludzi i dobra materialne, z uwagi na umożliwienie rozwoju terenów inwestycyjnych,
- rośliny, zwierzęta, różnorodność biologiczną, wody, powietrze, mikroklimat i krajobraz, z uwagi na wprowadzenie zieleni towarzyszącej budynkom.

Nie przewiduje się wystąpienia oddziaływania na zasoby naturalne rozumiane jako surowce naturalne, zabytki oraz obszary Natura 2000, z uwagi na brak dopuszczenia realizacji inwestycji mogących mieć wpływ na ww. komponenty środowiska.

W rozdziale siódmym wykazano brak transgranicznego oddziaływania ustaleń realizacji projektu planu na środowisko.

W rozdziale ósmym przedstawiono rozwiązania mające na celu zapobieganie, ograniczanie lub kompensację przyrodniczą negatywnych oddziaływań na środowisko w kontekście projektu planu dotyczące: konieczności dotrzymania wszelkich obowiązujących norm dotyczących ochrony poszczególnych komponentów środowiska, odpowiedniego wyprofilowania powierzchni terenów, zapewniającego powierzchniowy spływ wód opadowych oraz w miarę możliwości stosowanie nawierzchni przepuszczających wodę, zdjęcia próchnicznej warstwy gleby (humusu) w miejscach posadowienia nowych budynków i wtórne jej wykorzystania, obowiązku selektywnego gromadzenia odpadów i powierzanie ich wywozu i składowania wyspecjalizowanym firmom, właściwego rozmieszczenia obiektów budowlanych, umożliwiającego przewietrzanie zabudowy względem głównych kierunków panujących wiatrów, prowadzenia prac ziemnych, z zachowaniem terminów tych prac, wykluczając fundamentowanie w okresie długotrwałych deszczy i roztopów wiosennych, w celu ochrony podłoża, stosowania kompensacji przyrodniczej, w tym przeznaczania powierzchni niezabudowanych i nieutwardzonych na zieleń.

Rozdział dziewiąty zawiera propozycje dotyczące przewidywanych metod analizy skutków realizacji postanowień projektowanego dokumentu oraz częstotliwości jej przeprowadzania, do których należy prowadzenie bieżących analiz, które umożliwią, jeśli pojawi się taka potrzeba, wprowadzenie odpowiednich zmian i korekt do miejscowego planu zagospodarowania przestrzennego. Ocenę skutków realizacji zapisów planów zaleca się wykonywać raz na 4 lata w oparciu o dostępne dane o środowisku. Ponadto należy prowadzić bieżące analizy, które umożliwią, jeśli pojawi się taka

potrzeba, wprowadzenie odpowiednich zmian i korekt do miejscowych planów zagospodarowania przestrzennego. Proponuje się objęcie monitoringiem komponentów środowiska w zakresie: jakości wód, jakości (zanieczyszczenia) powietrza, jakości gleb, jakości klimatu akustycznego (oddziaływania hałasu), oddziaływania pól elektromagnetycznych i gospodarowania odpadami.

W rozdziale dziesiątym przedstawiono wyjaśnienie braku rozwiązania alternatywnego do rozwiązań zawartych w projekcie planu.


Rozdział jedenasty zawiera streszczenie w języku niespecjalistycznym.

OŚWIADCZENIE AUTORA PROGNOZY ODDZIAŁYWANIA NA ŚRODOWISKO
DOTYCZĄCEJ PROJEKTU MIEJSCOWEGO PLANU ZAGOSPODAROWANIA
PRZESTRZENNEGO W OBRĘBIE RADOWO PRZY UL. STRZELECKIEJ

Oświadczam, że jako autor prognozy spełniam wymagania, o których mowa w art. 74a ust. 2 ustawy z dnia 3 października 2008 r. o udostępnieniu informacji o środowisku i jego ochronie, udziale społeczeństwa w ochronie środowiska oraz o ocenach oddziaływania na środowisko (Dz. U. z 2022 r. poz. 1029 ze zm.).

Jestem świadoma odpowiedzialności karnej za złożenie fałszywego oświadczenia.

mgr inż. Katarzyna Milczarek



mgr inż. arch. Agata Marciniak



mgr inż. arch. Aldona Cieśla



mgr inż. Sonia Myszak

