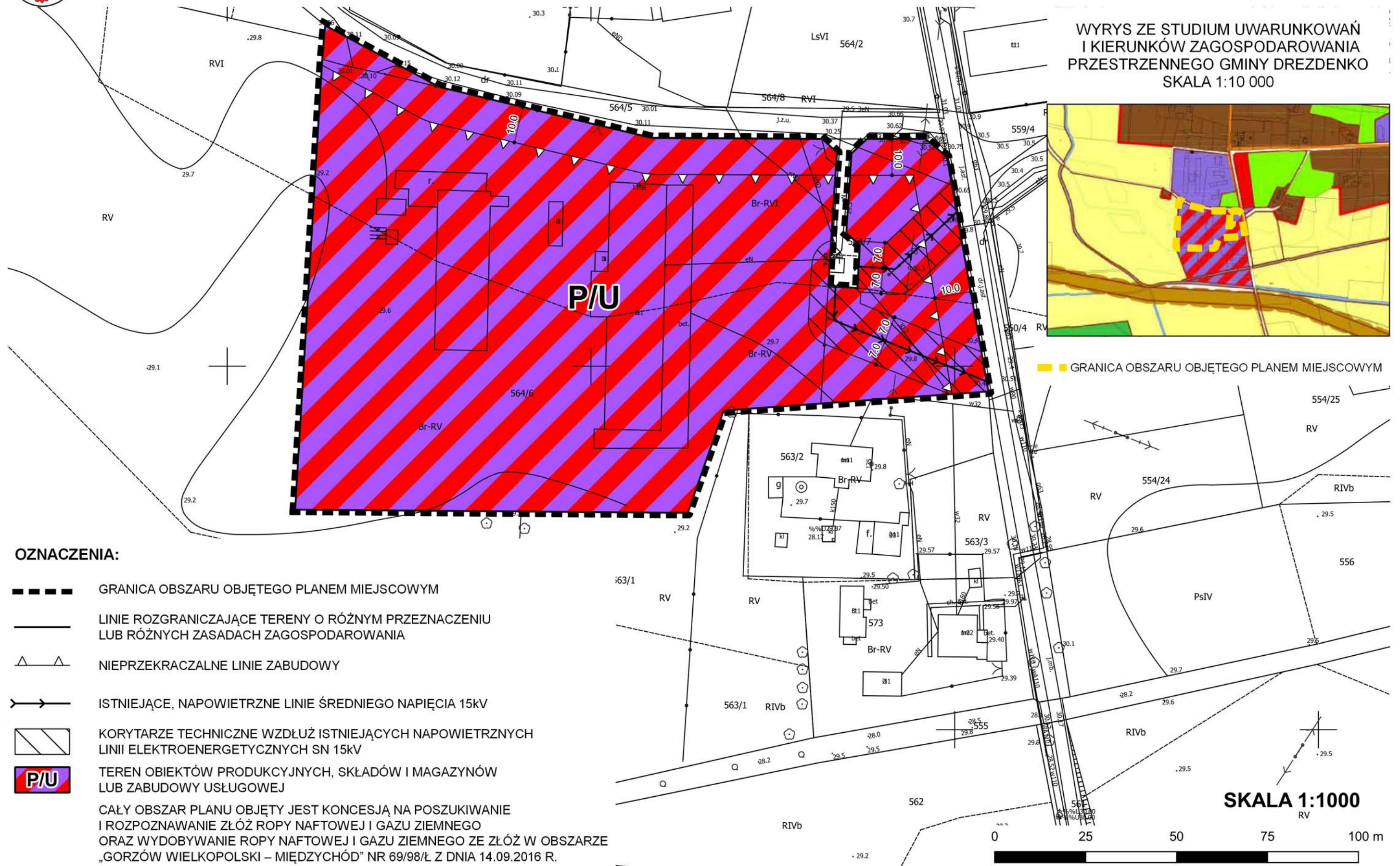










MIEJSCOWY PLAN ZAGOSPODAROWANIA PRZESTRZENNEGO W OBRĘBIE NIEGOSŁAW

Załącznik Nr 1 do uchwały
Nr ...
Rady Miejskiej w Drezdenku
z dnia ... r.

WYRYS ZE STUDIUM UWARUNKOWAŃ
I KIERUNKÓW ZAGOSPODAROWANIA
PRZESTRZENNEGO GMINY DREZDENKO
SKALA 1:10 000



OZNACZENIA:

-  GRANICA OBSZARU OBJĘTEGO PLANEM MIEJSCOWYM
 -  LINIE ROZGRANICZAJĄCE TERENY O RÓŻNYM PRZEZNACZENIU LUB RÓŻNYCH ZASADACH ZAGOSPODAROWANIA
 -  NIEPRZEKRACZALNE LINIE ZABUDOWY
 -  ISTNIEJĄCE, NAPOWIETRZNE LINIE ŚREDNIEGO NAPIĘCIA 15kV
 -  KORYTARZE TECHNICZNE WZDŁUŻ ISTNIEJĄCYCH NAPOWIETRZNYCH LINII ELEKTROENERGETYCZNYCH SN 15kV
 -  TEREN OBIEKTÓW PRODUKCYJNYCH, SKŁADÓW I MAGAZYNÓW LUB ZABUDOWY USŁUGOWEJ
- CAŁY OBSZAR PLANU OBJĘTY JEST KONCESJĄ NA POSZUKIWANIE I ROZPOZNAWANIE ZŁÓŻ ROPY NAFTOWEJ I GAZU ZIEMNEGO ORAZ WYDOBYWANIE ROPY NAFTOWEJ I GAZU ZIEMNEGO ZE ZŁÓŻ W OBSZARZE „GORZÓW WIELKOPOLSKI – MIĘDZYCHÓD” NR 69/98/Ł Z DNIA 14.09.2016 R.

SKALA 1:1000

