



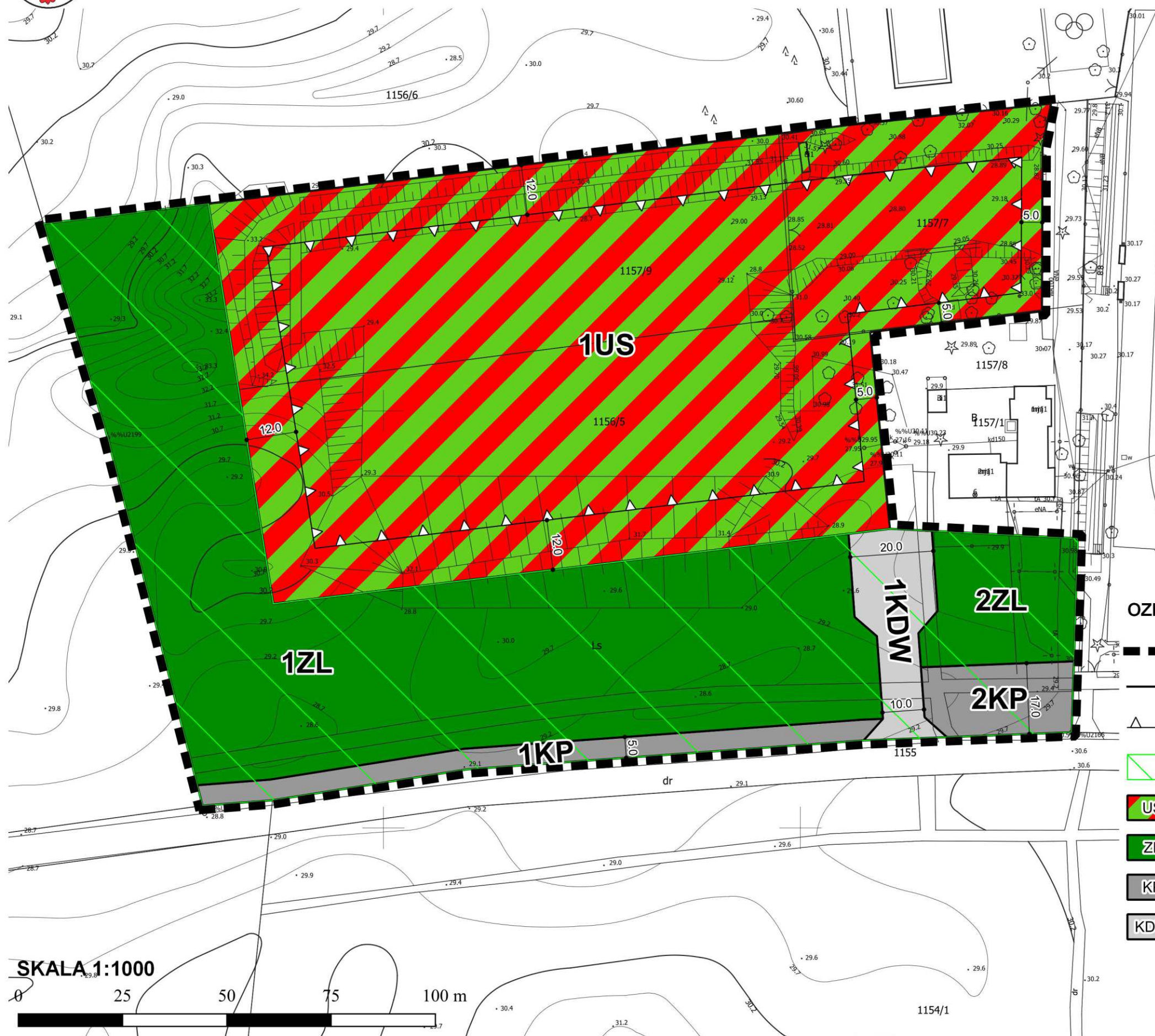
MIEJSCOWY PLAN ZAGOSPODAROWANIA PRZESTRZENNEGO W MIEJSCOWOŚCI DREZDENKO

Załącznik Nr 1 do uchwały
Nr ...
Rady Miejskiej w Drezdenku
z dnia ... r.









WYRYS ZE STUDIUM UWARUNKOWAŃ I KIERUNKÓW ZAGOSPODAROWANIA PRZESTRZENNEGO GMINY DREZDENKO



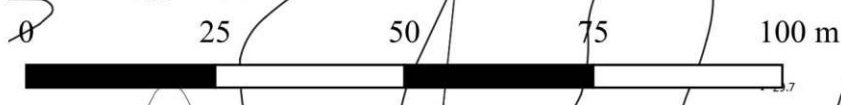
--- GRANICA OBSZARU OBJĘTEGO PLANEM MIEJSCOWYM



OZNACZENIA:

-  GRANICA OBSZARU OBJĘTEGO PLANEM MIEJSCOWYM
-  LINIE ROZGRANICZAJĄCE TERENY O RÓŻNYM PRZEZNACZENIU LUB RÓŻNYCH ZASADACH ZAGOSPODAROWANIA
-  NIEPRZEKRACZALNE LINIE ZABUDOWY
-  GRANICA ZESPOŁU PRZYRODNICZO-KRAJOBRAZOWEGO DREZDENECKIE UROCZYSKA
-  US TEREN SPORTU I REKREACJI
-  ZL TERENY LASÓW
-  KP TERENY PARKINGÓW
-  KDW TEREN DROGI WEWNĘTRZNEJ

SKALA 1:1000



CAŁY OBSZAR OBJĘTY PLANEM POŁOŻONY JEST:
- W GRANIACH GZWP NR 138 PRADOLINA TORUŃ-EBERSWALDE
- W STREFIE OCHRONY KONSERWATORSKIEJ ZABYTKOWEGO OTOCZENIA UKŁADU URBANISTYCZNO-KRAJOBRAZOWEGO MIASTA DREZDENKO, WPISANEGO DO REJESTRU ZABYTKÓW