

**UCHWAŁA NR L/433/2017  
RADY MIEJSKIEJ W DREZDENKU**

z dnia 27 września 2017 r.

**w sprawie uchwalenia miejscowego planu zagospodarowania przestrzennego w miejscowości Lubiewo**

Na podstawie art. 18 ust. 2 pkt. 5 ustawy z dnia 8 marca 1990 roku o samorządzie gminnym (t.j. Dz. U. z 2016 r. poz. 446 ze zm.) oraz art. 20 ust. 1 ustawy z dnia 27 marca 2003 r. o planowaniu i zagospodarowaniu przestrzennym (t.j. Dz. U. z 2017 r., poz. 1073) oraz w związku z uchwałą nr XXIII/242/2016 Rady Miejskiej w Drezdenku z dnia 27 kwietnia 2016 r. w sprawie przystąpienia do sporządzenia miejscowego planu zagospodarowania przestrzennego w miejscowości Lubiewo, po stwierdzeniu zgodności ze Studium uwarunkowań i kierunków zagospodarowania przestrzennego (uchwała nr XXX/276/2016 Rady Miejskiej w Drezdenku z dnia 28 września 2016 r.), Rada Miejska w Drezdenku uchwała co następuje:

**§ 1. 1.** Uchwała się „Miejscowy plan zagospodarowania przestrzennego w miejscowości Lubiewo” zwany dalej planem.

2. Integralną częścią uchwały są:

- 1) rysunek planu w skali 1:1000, zwany dalej rysunkiem - stanowiący załącznik nr 1;
- 2) rozstrzygnięcie Rady Miejskiej w Drezdenku o sposobie rozpatrzenia uwag wniesionych do wyłożonego do publicznego wglądu projektu miejscowego planu zagospodarowania przestrzennego - stanowiące załącznik nr 2;
- 3) rozstrzygnięcie Rady Miejskiej w Drezdenku, dotyczące sposobu realizacji, zapisanych w planie, inwestycji z zakresu infrastruktury technicznej, które należą do zadań własnych gminy oraz zasad ich finansowania - stanowiące załącznik nr 3.

3. Granice obszaru objętego miejscowym planem zagospodarowania przestrzennego w miejscowości Lubiewo określone zostały na rysunku, stanowiącym załącznik graficzny nr 1 do niniejszej uchwały.

**§ 2.** Ilekroć w niniejszej uchwale jest mowa o:

- 1) **dachu płaskim** – należy przez to rozumieć dach o spadku do 10°;
- 2) **dachu stromym** – należy przez to rozumieć dach dwu lub wielospadowy z kalenicą, o kącie nachylenia symetrycznych połaci dachowych 30° - 45°;
- 3) **działce budowlanej** – należy przez to rozumieć pojęcie działki budowlanej zdefiniowane w ustawie z dnia 27 marca 2003 r. o planowaniu i zagospodarowaniu przestrzennym (Dz. U. z 2017 r., poz. 1073);
- 4) **nieprzekraczalnej linii zabudowy** – należy przez to rozumieć linię wyznaczającą minimalną odległość zabudowy od linii rozgraniczającej drogi publicznej lub wewnętrznej, w której można lokalizować budynki i wiaty, przy czym elementy takie, jak: zadaszenia, fragmenty dachu, ganki, wykusze, balkony, gzymsy, dekoracje, mogą wystawać poza tę linię nie więcej niż 1,0m;
- 5) **powierzchni zabudowy** – należy przez to rozumieć łączną powierzchnię terenu wyznaczoną przez rzut prostokątny naziemnych zewnętrznych ścian budynków w stanie wykończonym i zewnętrznych krawędzi wiat na powierzchnię działki budowlanej;
- 6) **teren** – należy przez to rozumieć obszar o określonym przeznaczeniu i zasadach zagospodarowania, wyznaczony na rysunku liniami rozgraniczającymi;
- 7) **urządzeniach sportowo-rekreacyjnych** – należy przez to rozumieć takie urządzenia jak: place zabaw, place do gier i boiska z nawierzchnią naturalną, ścieżki zdrowia, siłownie zewnętrzne itp.;
- 8) **ustawie** – należy przez to rozumieć ustawę z dnia 27 marca 2003 r. o planowaniu i zagospodarowaniu przestrzennym (Dz. U. z 2017 r. poz. 1073).

**§ 3.** Plan ustala:

- 1) przeznaczenie terenów;

- 2) zasady ochrony i kształtowania ładu przestrzennego oraz wymagania wynikające z kształtowania przestrzeni publicznych;
- 3) zasady ochrony środowiska, przyrody, krajobrazu oraz zasady kształtowania krajobrazu;
- 4) zasady ochrony dziedzictwa kulturowego i zabytków, w tym krajobrazów kulturowych oraz dóbr kultury współczesnej;
- 5) zasady kształtowania zabudowy oraz zagospodarowania terenu w ustaleniach szczegółowych dla poszczególnych terenów;
- 6) granice i sposoby zagospodarowania terenów lub obiektów podlegających ochronie, ustalonych na podstawie odrębnych przepisów, terenów górniczych, a także obszarów szczególnego zagrożenia powodzią oraz obszarów osuwania się mas ziemnych, krajobrazów priorytetowych określonych w audycie krajobrazowym oraz w planach zagospodarowania przestrzennego województwa;
- 7) szczegółowe warunki scalania i podziału nieruchomości;
- 8) szczególne warunki zagospodarowania terenów oraz ograniczenia w ich użytkowaniu, w tym zakaz zabudowy;
- 9) zasady modernizacji, rozbudowy i budowy systemów komunikacji i infrastruktury technicznej;
- 10) stawki procentowe na podstawie których ustala się opłatę o której mowa w art.36 ust. 4 ustawy.

## **Rozdział 1.**

### **Ustalenia ogólne dla całego obszaru objętego planem miejscowym**

**§ 4.** Na obszarze objętym planem miejscowym ustala się następujące przeznaczenie terenów:

- 1) tereny zabudowy letniskowej – oznaczone na rysunku symbolem **1ML, 2ML**;
- 2) teren wód powierzchniowych śródlądowych – oznaczony na rysunku symbolem **WS**.

**§ 5. 1.** W zakresie zasad ochrony i kształtowania ładu przestrzennego oraz wymagań wynikających z kształtowania przestrzeni publicznych ustala się:

- 1) nieprzekraczalne linie zabudowy w odległościach określonych wymiarami zgodnie z rysunkiem, przy czym linie te nie obowiązują dla obiektów i sieci infrastruktury technicznej lub komunikacyjnej;
- 2) lokalizację zabudowy budynków i wiat, o określonych w planie parametrach, zgodnie z nieprzekraczalnymi liniami zabudowy, ustaleniami planu oraz przepisami odrębnymi;
- 3) prostopadły lub równoległy kierunek sytuowania ścian budynków w stosunku do granicy obszaru objętego planem miejscowym;
- 4) zasady projektowania zewnętrznej kolorystyki budynków:
  - a) kolory dominujące ścian budynków – odcienie bieli i szarości oraz pastelowe z wyłączeniem odcieni różu, fioleto, zieleni i niebieskiego, kolor naturalny materiału ceramicznego, do brązu włącznie, lub kolor naturalny drewna,
  - b) stosowanie wyłącznie jednego koloru dominującego dla wszystkich ścian budynku,
  - c) stosowanie nie więcej niż 3 kolorów uzupełniających dla ścian budynku,
  - d) wprowadzanie kolorów uzupełniających wyłącznie dla podkreślenia:
    - odrębności bryłowej części budynków,
    - detali architektonicznych,
- 5) kolorystyka dachów stromych: odcienie szarości, brązu i czerwieni.

2. Dopuszcza się:

- 1) lokalizację:
  - a) garaży, budynków gospodarczych, gospodarczo-garażowych i wiat na terenach oznaczonych symbolem **ML** przy granicy z sąsiednią działką budowlaną,
  - b) budynków i wiat na działce budowlanej składającej się z kilku działek gruntu,

- c) urządzeń budowlanych, związanych z obiektami budowlanymi, sytuowanymi na terenie,
  - d) dojeżdż i dojazdów;
- 2) wydzielanie działek związanych z realizacją urządzeń infrastruktury technicznej i komunikacyjnej o dowolnym froncie i o powierzchni niezbędnej do realizacji inwestycji oraz przeznaczonych na poszerzenie nieruchomości sąsiednich lub regulacji granic działek.

3. Zakazuje się lokalizacji:

- 1) instalacji i konstrukcji imitujących dach stromy na elewacjach budynków;
- 2) garaży blaszanych za wyjątkiem otynkowanych;
- 3) tymczasowych obiektów budowlanych z wyjątkiem obiektów niezbędnych przy budowie budynków i budowli, zgodnych z podstawową funkcją terenu i wznoszonych na czas budowy.

**§ 6.** W zakresie zasad ochrony środowiska, przyrody, krajobrazu oraz zasady kształtowania krajobrazu ustala się:

- 1) gromadzenie odpadów, w miejscach do tego przeznaczonych na terenie działki budowlanej oraz dalsze ich zagospodarowanie zgodne z przepisami odrębnymi;
- 2) stosowanie na terenach parkingów zabezpieczeń uniemożliwiających przenikanie zanieczyszczeń do gruntu;
- 3) wywóz mas ziemnych powstałych wskutek prowadzenia robót budowlanych lub zagospodarowanie na terenie inwestycji;
- 4) zapewnienie dopuszczalnych poziomów hałasu w środowisku na terenie ML - jak dla terenów rekreacyjno – wypoczynkowych.

**§ 7.** W zakresie zasad ochrony dziedzictwa kulturowego i zabytków, w tym krajobrazów kulturowych oraz dóbr kultury współczesnej w przypadku natrafienia podczas robót budowlanych lub ziemnych na zabytek, zastosowanie mają przepisy odrębne.

**§ 8.** W zakresie granic i sposobów zagospodarowania terenów lub obiektów podlegających ochronie, ustalonych na podstawie odrębnych przepisów, terenów górniczych, a także obszarów szczególnego zagrożenia powodzią oraz obszarów osuwania się mas ziemnych, krajobrazów priorytetowych określonych w audycie krajobrazowym oraz w planach zagospodarowania przestrzennego województwa, ustala się uwzględnienie zgodnie z przepisami odrębnymi warunków i ograniczeń wynikających z lokalizacji całego obszaru objętego planem miejscowym w granicach:

- 1) Obszaru Natura 2000 OSO Lasy Puszczy Nad Drawą – PLB320016;
- 2) Obszaru Chronionego Krajobrazu – Puszcza Drawska;
- 3) Głównego Zbiornika Wód Podziemnych nr 127 – Subzbiornik Złotów – Piła – Strzelce Krajeńskie;
- 4) Głównego Zbiornika Wód Podziemnych nr 138 – Pradolina Toruń – Ebeswalde (Noteć).

**§ 9.** W zakresie szczegółowych warunków scalania i podziału nieruchomości ustala się, z zastrzeżeniem §5 ust. 2 pkt 2:

- 1) powierzchnię działki:
  - a) dla terenów ML – nie mniejszą niż 700 m<sup>2</sup>,
  - b) dla terenu WS – dowolną;
- 2) szerokość frontów działek nie mniejszą niż 20,0 m;
- 3) kąt położenia granic działek w stosunku do granicy pasa drogowego w przedziale 60° - 100°.

**§ 10.** W zakresie szczególnych warunków zagospodarowania terenów oraz ograniczeń w ich użytkowaniu, w tym zakazu zabudowy ustala się:

- 1) uwzględnienie ograniczeń wynikających z lokalizacji istniejących i projektowanych urządzeń infrastruktury technicznej;
- 2) obowiązek zgłaszania, do właściwych organów wojskowych, wszelkich obiektów budowlanych o wysokości równej lub większej niż 50 m n.p.t.

§ 11. 1. W zakresie zasad modernizacji, rozbudowy i budowy systemów infrastruktury technicznej ustala się:

- 1) możliwość zagospodarowania wód opadowych i roztopowych, na terenie nieruchomości z uwzględnieniem ograniczeń wynikających z przepisów odrębnych;
- 2) odprowadzanie wód opadowych i roztopowych z powierzchni szczelnych z uwzględnieniem ograniczeń wynikających z przepisów odrębnych;
- 3) odprowadzanie ścieków bytowych z uwzględnieniem lokalnych uwarunkowań zgodnie z przepisami odrębnymi;
- 4) zaopatrzenie w wodę do celów bytowych i technologicznych, w tym do celów przeciwpożarowych, z urządzeń wodociągowych, zgodnie z przepisami odrębnymi;
- 5) zasilanie w energię elektryczną z urządzeń elektroenergetycznych, zgodnie z przepisami odrębnymi;
- 6) zaopatrzenie w gaz z urządzeń gazowych, zgodnie z przepisami odrębnymi;
- 7) dopuszczenie lokalizacji stacji transformatorowych;
- 8) zaopatrzenie w ciepło z zastosowaniem technologii i urządzeń niskoemisyjnych.

2. Dopuszcza się lokalizację urządzeń infrastruktury technicznej, mikroinstalacji i obiektów budowlanych związanych z infrastrukturą techniczną zgodnie z przepisami odrębnymi.

3. Zakazuje się lokalizacji urządzeń wytwarzających energię z odnawialnych źródeł energii o mocy przekraczającej 100 kW oraz elektrowni wiatrowych i biogazowni.

§ 12. W zakresie modernizacji, rozbudowy i budowy systemów komunikacji ustala się:

- 1) lokalizację miejsc do parkowania, w tym miejsc przeznaczonych na parkowanie pojazdów zaopatrzonych w kartę parkingową, jeżeli wynika to z przepisów odrębnych, na działkach budowlanych w liczbie nie mniejszej niż 1 miejsce na 1 lokal rekreacji indywidualnej;
- 2) obsługę komunikacyjną działek budowlanych z przyległych dróg publicznych, w tym zlokalizowanych poza granicami planu.

§ 13. Ustala się stawkę służącą naliczeniu jednorazowych opłat, o jakich mowa w art. 36 ust. 4 ustawy, w wysokości 5 %.

## **Rozdział 2.**

### **Szczegółowe zasady kształtowania zabudowy oraz wskaźniki zagospodarowania dla poszczególnych terenów**

§ 14. 1. Na terenach zabudowy lotniskowej oznaczonych na rysunku symbolami **1ML**, **2ML** ustala się możliwość lokalizacji zabudowy:

- 1) wolnostojących budynków rekreacji indywidualnej;
- 2) wolnostojących budynków gospodarczych, gospodarczo-garażowych, garaży lub wiat;
- 3) urządzeń sportowo-rekreacyjnych;
- 4) obiektów małej architektury.

2. Ustala się następujące zasady zabudowy i zagospodarowania działek budowlanych:

- 1) nieprzekraczalne linie zabudowy od przylegających i położonych poza granicami planu terenów dróg, w odległości 4,0 m zgodnie z rysunkiem;
- 2) wysokość zabudowy budynków rekreacji indywidualnej – nie większą niż 2 kondygnacje nadziemne, w tym poddasze użytkowe i nie większą niż 8,0 m;
- 3) wysokość zabudowy budynków gospodarczych, gospodarczo-garażowych, garaży i wiat – nie większą niż 1 kondygnacja nadziemna i nie większą niż:
  - a) 4,0 m – przy dachu płaskim,
  - b) 5,0 m – przy dachu stromym;

- 4) poziom posadzki parteru na wysokości do 1,0 m nad poziomem terenu oznaczonym na mapie zasadniczej do celów projektowych;
- 5) intensywność zabudowy – w przedziale:
  - a) od 0,0 do 0,6 w przypadku kondygnacji nadziemnych,
  - b) od 0,0 do 0,9 w przypadku kondygnacji nadziemnych i podziemnych;
- 6) powierzchnię zabudowy – nie większą niż 30 % powierzchni działki budowlanej;
- 7) powierzchnię terenu biologicznie czynnego – nie mniejszą niż 50 % powierzchni działki budowlanej;
- 8) powierzchnię działki budowlanej z zastrzeżeniem § 5 ust. 2 pkt 2 – nie mniejszą niż:
  - a) 700,0 m<sup>2</sup> - dla terenu 1ML,
  - b) 900,0 m<sup>2</sup> – dla terenu 2ML;
- 9) dachy strome, z dopuszczeniem stosowania dachów płaskich nad:
  - a) takimi częściami budynków rekreacji indywidualnej, jak wykusze i lukarny, tarasy, daszki nad wejściem do budynku,
  - b) parterowymi częściami budynków rekreacji indywidualnej o wysokości do 4,0 m,
  - c) budynkami gospodarczymi, gospodarczo-garażowymi, garażami i wiatami;
- 10) powierzchnia dachów płaskich, w tym tarasów użytkowych na dachu, nie może być większa niż 30 % ogólnej powierzchni rzutu prostokątnego dachu każdego budynku rekreacji indywidualnej na powierzchnię działki budowlanej.

§ 15. 1. Na terenie wód powierzchniowych śródlądowych, oznaczonym symbolem **WS** ustala się:

- 1) zachowanie cieków wodnych, rowów melioracyjnych i ich konserwację;
  - 2) możliwość lokalizacji budowli i urządzeń melioracji wodnych.
2. Ustala się powierzchnię terenu biologicznie czynnego – nie mniejszą niż 80% powierzchni działki budowlanej.
3. Zakazuje się lokalizacji budynków.

### **Rozdział 3. Ustalenie końcowe**

§ 16. Wykonanie niniejszej uchwały powierza się Burmistrzowi Drezdenka.

§ 17. Uchwała wchodzi w życie po upływie 14 dni od daty jej ogłoszenia w Dzienniku Urzędowym Województwa Lubuskiego.

§ 18. W granicy obszaru objętego planem traci moc uchwała nr XLIII/349/02 Rady Miejskiej w Drezdenku z dnia 28 maja 2002 r. w sprawie zmiany miejscowego planu zagospodarowania przestrzennego w miejscowości Lubiewo.

Przewodniczący Rady  
Miejskiej w Drezdenku

**Adam Kolwzan**



# MIEJSOWY PLAN ZAGOSPODAROWANIA PRZESTRZENNEGO W MIEJSCOWOŚCI LUBIEWO

0 10 20 30 40 m

SKALA 1:1000

Załącznik Nr 1 do uchwały Nr L/433/2017


Rady Miejskiej w Dreżdenku

z dnia 27 września 2017 r.

WYRYS ZE STUDIUM UWARUNKWAŃ  
I KIERUNKÓW ZAGOSPODAROWANIA  
PRZESTRZENNEGO GMINY DREZDENKO  
SKALA 1:5000



OZNACZENIA:

 GRANICA OBSZARU OBJĘTEGO  
PLANEM MIEJSKOWYM


OZNACZENIA:

 GRANICA OBSZARU OBJĘTEGO PLANEM MIEJSKOWYM

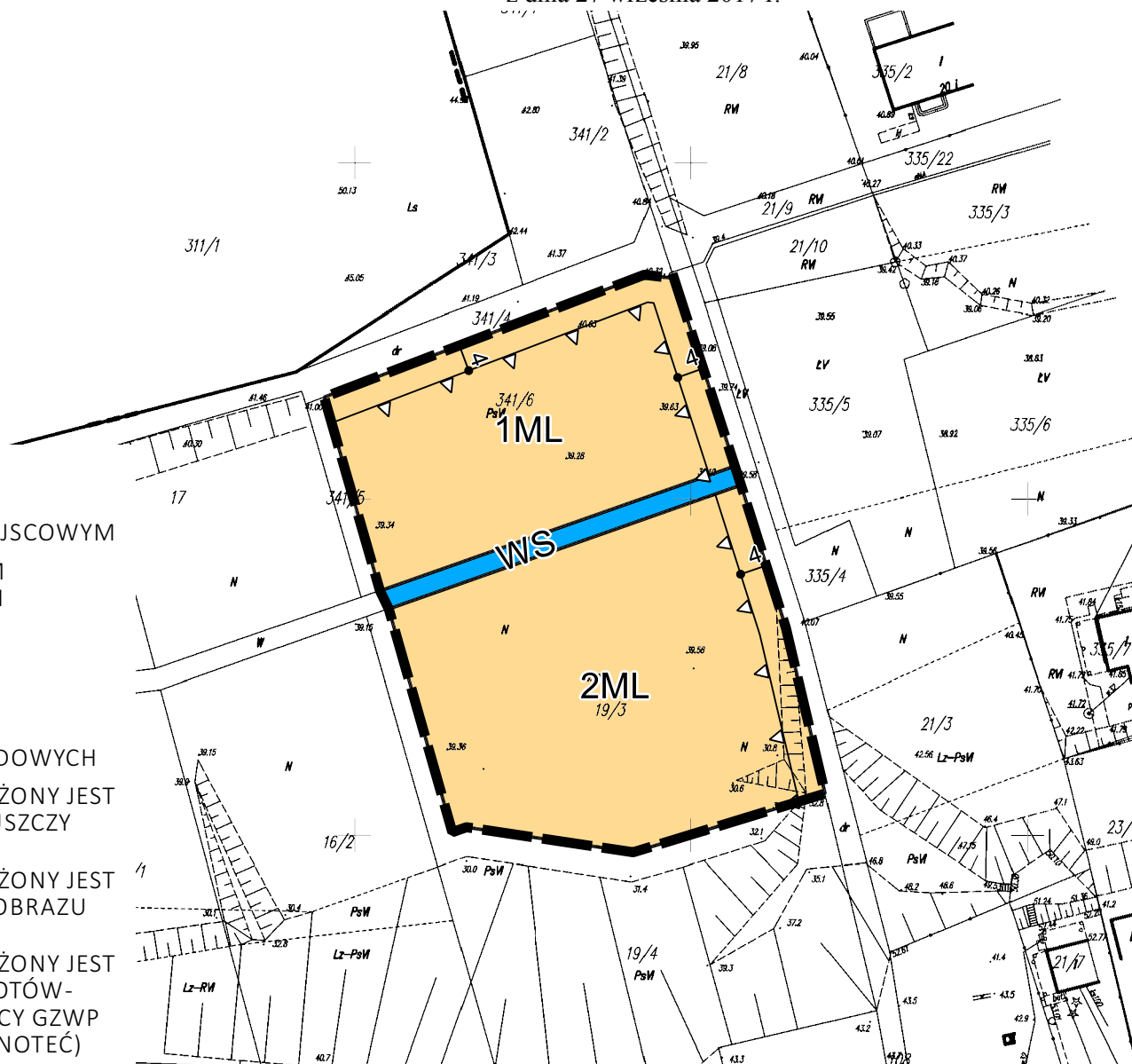
 LINIE ROZGRANICZAJĄCE TERENY O RÓŻNYM  
PRZEZNACZENIU LUB O RÓŻNYCH ZASADACH  
ZAGOSPODAROWANIA

 NIEPRZEKACZALNA LINIA ZABUDOWY

 ML TERENY ZABUDOWY LETNISKOWEJ

 WS TEREN WÓD POWIERZCHNIOWYCH ŚRÓDLĄDOWYCH

- CAŁY OBSZAR MIEJSKOWEGO PLANU POŁOŻONY JEST W GRANICY OBSZARU NATURA 2000 LASY PUSZCZY NAD DRAWĄ, PLB320016
- CAŁY OBSZAR MIEJSKOWEGO PLANU POŁOŻONY JEST W GRANICY OBSZARU CHRONIONEGO KRAJOBRAZU PUSZCZA DRAWSKA
- CAŁY OBSZAR MIEJSKOWEGO PLANU POŁOŻONY JEST W GRANICY GWZP NR 127, SUBZBIORNIK ŻŁOTÓW-PIŁA- STRZELCE KRAJEŃSKIE ORAZ W GRANICY GZWP NR 138, PRADOLINA TORUŃ- EBERSWALDE (NOTEĆ)



Załącznik Nr 2 do Uchwały Nr L/433/2017  
Rady Miejskiej w Drezdenku  
z dnia 27 września 2017 r.

## **ROZSTRZYGNĘCIE**

### **o sposobie rozpatrzenia uwag wniesionych do projektu miejscowego planu zagospodarowania przestrzennego w miejscowości Lubiewo**

Projekt miejscowego planu zagospodarowania przestrzennego w miejscowości Lubiewo, został wyłożony w okresie od 31.07.2017 r. do 23.08.2017 r. W ogłoszeniu prasowym w Kontrakt, na BIP i na tablicy ogłoszeń określono nieprzekraczalny czas składania uwag do planu - do 07.09.2017 r. W tym czasie nie wpłynęły żadne uwagi do planu.

Załącznik Nr 3 do Uchwały Nr L/433/2017  
Rady Miejskiej w Drezdenku  
z dnia 27 września 2017 r.

## **ROZSTRZYGNIĘCIE**

### **o sposobie realizacji zapisanych w zmianie planu inwestycji z zakresu infrastruktury technicznej, które należą do zadań własnych gminy oraz zasadach ich finansowania**

Na podstawie art. 20 ust. 1 ustawy z dnia 27 marca 2003 r. o planowaniu i zagospodarowaniu przestrzennym (t.j. Dz. U. z 2017 r., poz. 1073), Rada Miejska w Drezdenku rozstrzyga co następuje:

**§ 1.** Przedmiotowy plan nie przewiduje realizacji inwestycji z zakresu infrastruktury technicznej, która byłaby finansowana z budżetu gminy, należącej do zadań własnych gminy.

**§ 2.** W przypadku zaistnienia potrzeb realizacji inwestycji należących do zadań własnych gminy, ich realizacja i finansowanie będzie przedmiotem umowy zainteresowanych stron.



## UZASADNIENIE

Uchwałą nr XXIII/242/2016 z dnia 27 kwietnia 2016 r. Rada Miejska w Drezdenku przystąpiła do sporządzenia miejscowego planu zagospodarowania przestrzennego gminy w miejscowości Lubiewo.

Zgodnie z art. 15 ust. 1 ustawy z dnia 27 marca 2003 r. o planowaniu i zagospodarowaniu przestrzennym uzasadnienie winno zawierać:

- 1) sposób realizacji wymogów wynikających z art. 1 ust. 2-4 w/w ustawy;
- 2) zgodność z wynikami analizy, o której mowa w art. 32 ust. 1 w/w ustawy, wraz z datą uchwały rady gminy, o której mowa w art. 32 ust. 2;
- 3) wpływ na finanse publiczne, w tym budżet gminy.

Obszar objęty planem miejscowym obejmuje powierzchnię ok. 0,42 ha. W obowiązującym Studium Uwarunkowań i Kierunków Zagospodarowania Przestrzennego Gminy Drezdenko (uchwała nr XXX/276/2016 Rady Miejskiej w Drezdenku z dnia 28 września 2016 r.) obszar proponowany do objęcia miejscowym planem obejmuje następujące tereny:

- tereny o wiodącej funkcji usług sportu, rekreacji, turystyki i zabudowy lotniskowej, oznaczone na rysunku studium symbolem US/T (z wyłączeniem zabudowy mieszkaniowej).

Szczegółowe zapisy i inne funkcje są przedstawione w obowiązujących miejscowych planach zagospodarowania przestrzennego, natomiast rysunek kierunków studium wskazuje ogólne kierunki zagospodarowania przestrzennego.

W studium dokonano charakterystyki funkcji poszczególnych obszarów, przedstawiono ich przestrzenne rozmieszczenie, a także określono dopuszczalny zakres funkcji uzupełniających. Dla każdego z terenów przedstawiono pożądane wytyczne dotyczące kształtowania zabudowy i zagospodarowania. Doprecyzowanie i uszczegółowienie przypisanych danemu obszarowi funkcji zostanie dokonane na etapie sporządzania miejscowych planów zagospodarowania przestrzennego.

Ustalenia zawarte w tekście i załącznikach graficznych studium wyrażają jedynie kierunki polityki przestrzennej gminy, nie są jednak ścisłym przesądzeniem o granicach i formie określonego zainwestowania oraz użytkowania terenów. W studium przedstawiono zgeneralizowany obraz użytkowania terenów, to znaczy, że określone na planszy przeznaczenie terenów oznacza funkcję dominującą, a nie wyłączną. Może i musi być ona uzupełniona innymi funkcjami, które jednak nie mogą być przeciwstawne funkcji dominującej i nie mogą naruszać pozostałych ustaleń studium. Na terenach tych mogą być lokalizowane inne funkcje niewchodzące w kolizje lub konflikt z funkcją podstawową.

Ostateczne ustalenia granic terenów przeznaczonych do zabudowy będą dokonywane w ramach miejscowych planów zagospodarowania przestrzennego.

W zależności od potrzeb wynikających z planowanego zagospodarowania terenów, dopuszcza się realizację innych niż wskazane na planszy studium ciągów komunikacyjnych, których przebieg zostanie ustalony w drodze decyzji o zezwoleniu na realizację inwestycji drogowej lub w miejscowych planach zagospodarowania przestrzennego.

W studium przedstawiono parametry i wskaźniki urbanistyczne dla poszczególnych kategorii terenów. Wskaźniki te należy traktować jako zalecane. Ich wartości mogą być modyfikowane na etapie sporządzania miejscowych planów zagospodarowania przestrzennego, a w szczególności parametry dotyczące wielkości działek oraz parametry zabudowy, w zależności od lokalnych możliwości i ograniczeń kształtowania przestrzeni.

Ponadto, przedmiotowy obszar jest objęty obowiązującym planem miejscowym miejscowy plan zagospodarowania przestrzennego w miejscowości Lubiewo – Uchwała nr XLIII/349/02 Rady Miejskiej w Drezdenku z dnia 28 maja 2002 r. Zakres zmian w stosunku do obowiązującego planu miejscowego dotyczy korekty linii rozgraniczających oraz korekty linii zabudowy.

Obszar objęty planem miejscowym nie narusza ustaleń obowiązującego studium i obejmuje:

- 1) tereny zabudowy letniskowej – oznaczone na rysunku symbolem **ML**;
- 2) teren wód powierzchniowych śródlądowych – oznaczony na rysunku symbolem **WS**.

Plan miejscowy obejmuje tereny wymagające zagospodarowania – fragment wsi Lubiewo dotąd niezabudowany, choć przeznaczony już w obowiązującym planie pod zabudowę letniskową. Celem planu jest m.in. umożliwienie dokonania podziałów geodezyjnych działek nr 341/6 oraz 19/3 na mniejsze działki letniskowe z możliwością ich zabudowy domkami letniskowymi. Ustalono też zakres terenu wód powierzchniowych śródlądowych, obejmującego teren istniejącego rowu melioracyjnego. Plan miejscowy ustala wszystkie niezbędne ustalenia wynikające z art. 15 ust. 2 ustawy o planowaniu i zagospodarowaniu przestrzennym (Dz. U. 2017 r. poz. 1073). W ustaleniach szczegółowych dla poszczególnych terenów ustalono możliwość lokalizacji wymienionych obiektów budowlanych co oznacza możliwość ich lokalizacji łącznie lub osobno lub też w formie różnych kombinacji z zastrzeżeniem pozostałych ustaleń planu.

Uwzględniono wymagania ładu przestrzennego, w tym urbanistyki i architektury w odniesieniu do obszaru objętego miejscowym planem poprzez zapisy dotyczące gabarytów budynków uwzględniające poszanowanie istniejącej w sąsiedztwie zabudowy. Zapisy planu pozwalają na podkreślenie walorów krajobrazowych terenu, uwzględniając wymogi ochrony środowiska oraz ochrony krajobrazu kulturowego.

Plan miejscowy utrzymuje intensywność zabudowy na poziomie terenów sąsiadujących, zapobiegając tym samym rozpraszaniu się zabudowy i ponoszeniu kosztów z tym związanych.

Obszar planu położony jest przy drodze publicznej (droga gminna). Same ustalenia planu nie generują zwiększenia transportochłonności układu przestrzennego.

Na obszarze planu przewidziane jest prowadzenie infrastruktury technicznej, jednakże będzie ona służyć terenom zurbanizowanym. W ten sposób zrealizowane zostały potrzeby w zakresie rozwoju infrastruktury technicznej przy uwzględnieniu przebiegu istniejących sieci uzbrojenia terenu oraz określeniu zasad ich modernizacji, przebudowy i rozbudowy. W toku procedury planistycznej uznano, że ustalenia dotyczące gospodarki ściekowej należy uzależnić od regulacji zawartych w przepisach odrębnych, które wyczerpująco określają obowiązki spoczywające na właścicielach nieruchomości w zakresie odprowadzania ścieków. W przypadku przedmiotowego planu nie występują ograniczenia legislacyjne ani też zidentyfikowane w chwili obecnej lokalne uwarunkowania, które wykluczałyby możliwości wynikające z przepisów odrębnych. Plan w tej sytuacji nie może ograniczać aktów prawa wyższego rzędu.

Obszar opracowania planu miejscowego objęty jest następującymi formami ochrony przyrody: Obszarem Natura 2000 OSO Lasy Puszczy Nad Drawą – PLB320016 oraz Obszarem Chronionego Krajobrazu – Puszcza Drawska. W związku z podjęciem uchwały nr XXIX/454/17 Sejmiku Województwa Lubuskiego z dnia 10 kwietnia 2017 r. (Dz. Urz. Woj. Lub. 20-04-2017 poz. 1029) w sprawie obszaru chronionego krajobrazu o nazwie „Puszcza Drawska”, w obszarze tym nie obowiązuje zakaz lokalizacji obiektów budowlanych w pasie o szerokości 100 m od brzegów rzek, jezior i innych zbiorników wodnych z wyjątkiem urządzeń wodnych oraz obiektów służących prowadzeniu racjonalnej gospodarki rolnej, leśnej lub rybackiej. W związku z tym projekt planu miejscowego jest zgodny z cyt. rozporządzeniem. Z prognozy oddziaływania na środowisko wynika, że realizacja ustaleń planu nie doprowadzi do zmian hydrogeologicznych na terenie planu i na terenach sąsiednich, nie spowoduje znaczących i niekorzystnych zmian w szacie roślinnej i pokrywie glebowej, ponieważ w dużej mierze projekt nie ingeruje w tereny zielone.

Na przedmiotowym obszarze nie występują obiekty wpisane do rejestru zabytków i gminnej ewidencji zabytków, stąd też plan miejscowy nie zawiera szczegółowych ustaleń dotyczących ochrony dziedzictwa kulturowego oraz dóbr kultury współczesnej.

Potrzeby obronności i bezpieczeństwa państwa uwzględniono poprzez uwzględnienie wniosków złożonych do planu a w następnym etapie poprzez uzgodnienie projektu planu miejscowego z właściwymi organami zajmującymi się obronnością i bezpieczeństwem państwa.

W ramach procedury planistycznej przeprowadzono również procedurę strategicznej oceny oddziaływania na środowisko poprzez zastosowanie ogłoszeń i obwieszczeń o rozszerzonej treści, zgodnie z ustawą z dnia 3 października 2008 r. o udostępnianiu informacji o środowisku i jego ochronie, udziale społeczeństwa w ochronie środowiska oraz o ocenach oddziaływania na środowisko (Dz. U. 2017 poz. 1405). Wymóg udziału społeczeństwa zrealizowano poprzez ogłoszenie o możliwości składania wniosków

do planu w terminie do 2 sierpnia 2016 r., a w następnym etapie w ogłoszeniu o wyłożeniu projektu planu do publicznego wglądu w terminie od 31 lipca do 23 sierpnia 2017 r. przeprowadzeniu dyskusji publicznej w dniu 22 sierpnia 2017 r. oraz możliwości składania uwag w nieprzekraczalnym terminie do dnia 7 września 2017 r.

Przy sporządzaniu planu miejscowego wzięto pod uwagę potrzeby interesu publicznego oraz interesu prywatnego. Stworzono warunki do realizacji zamierzeń gminy. W toku sporządzania planu miejscowego przeanalizowano i rozstrzygnięto wnioski organów i instytucji oraz wnioski prywatne. Sporządzony projekt poddano następnie opiniowaniu i uzgadnianiu. W toku tego etapu, projekt planu uzyskał wszelkie wymagane przepisami prawa postanowienia i opinie. Burmistrz Drezdenka zapewnił udział społeczeństwa w procedurze planistycznej poprzez wyłożenie projektu planu do publicznego wglądu oraz dyskusję publiczną nad jego rozwiązaniami. Do przedmiotowego opracowania nie złożono uwag.

W 2014 roku Rada Miejska w Drezdenku podjęła:

- Uchwałę Nr LVIII/440/2014 Rady Miejskiej w Drezdenku z dnia 5 listopada 2014 r. w sprawie aktualności studium uwarunkowań i kierunków zagospodarowania przestrzennego Gminy Drezdenko oraz
- Uchwałę Nr LVIII/441/2014 Rady Miejskiej w Drezdenku z dnia 5 listopada 2014 r. w sprawie aktualności miejscowych planów zagospodarowania przestrzennego obowiązujących na obszarze Gminy Drezdenko.

Należy stwierdzić, że zapisy niniejszego planu wykazują zgodność z wynikami analizy zatwierdzonej powyższymi uchwałami.

Wpływy z podatków od nieruchomości utrzymają się na dotychczasowym poziomie. Dochody Gminy mogą ewentualnie wynikać z wpływu z opłaty adiacenckiej, wpływu z podatku od czynności cywilno prawnych. Wydatki związane mogą być przede wszystkim modernizacją i rozbudową infrastruktury technicznej.

W związku z powyższym przyjęcie uchwały jest uzasadnione.